

**VOYJÁDŘENÍ O EXISTENCI SÍTĚ ELEKTRONICKÝCH KOMUNIKACÍ
společnosti Česká telekomunikační infrastruktura a.s.
(„Vyjádření“)**

**A VŠEOBECNÉ PODMÍNKY OCHRANY SÍTĚ ELEKTRONICKÝCH KOMUNIKACÍ
společnosti Česká telekomunikační infrastruktura a.s.
(„Všeobecné podmínky ochrany SEK“)**

toto Vyjádření a Všeobecné podmínky ochrany SEK je vydané dle ustanovení § 101 zákona č. 127/2005 Sb., o elektronických komunikacích a o změně některých souvisejících zákonů, v platném znění („Zákon o elektronických komunikacích“), a dle ustanovení § 161 zákona č. 183/2006 Sb., o územním plánování a stavebním řádu, v platném znění („Stavební zákon“), a dle příslušných ustanovení zákona č. 89/2012 Sb., občanského zákoníku, v platném znění („Občanský zákoník“)

Číslo jednací: 624665/18

Číslo žádosti: 0118 165 460 („Žádost“)

Název akce („Stavba“)	PROTIPOVODŇOVÁ OPATŘENÍ V K. Ú. BŘEST	
Důvod vydání Vyjádření („Důvod vyjádření“)	Územní řízení	
Žadatel	Agroprojekt PSO s.r.o.	
Stavebník	Agroprojekt PSO s.r.o.	
Zájmové území	Okres	Kroměříž
	Obec	Břest
	Kat. území / č. parcely	Břest
Platnost Vyjádření	31. 5. 2020 („Den konce platnosti Vyjádření“)	

Žadatel Žádostí určil a vyznačil Zájmové území, jakož i určil Důvod Vyjádření.

Na základě určení a vyznačení Zájmového území Žadatelem a na základě určení Důvodu Vyjádření vydává společnost Česká telekomunikační infrastruktura a.s. následující Vyjádření:

Dojde ke střetu se sítí elektronických komunikací (dále jen „SEK“) společnosti Česká telekomunikační infrastruktura a.s.

- (I) Na Žadatelem určeném a vyznačeném Zájmovém území se vyskytuje SEK společnosti Česká telekomunikační infrastruktura a.s.;
- (II) Společnost Česká telekomunikační infrastruktura a.s. **za podmínky splnění bodu (III)** tohoto Vyjádření **souhlasí**, aby Stavebník a/nebo Žadatel, je-li Stavebníkem v Zájmovém území vyznačeném v Žádosti, provedl Stavbu a/nebo činnosti povolené příslušným správním rozhodnutím vydaným dle Stavebního zákona;
- (III) Stavebník a/nebo Žadatel, je-li Stavebníkem, je povinen (i) dodržet tyto níže uvedené podmínky, které byly stanovené POS, tak jak je tento označen ve Všeobecných podmínkách ochrany SEK
 - v místě stavby protipovodňové hráze se nachází vedení SEK které bude v místě křížení vhodně ochráněno chráničkou a založením náhradí chráničky s přesahem 1m mimo budovanou hráz.
 - před skryvkou ornice je nutné ověřit polohu a hloubku uložení SEK.
 - a(ii) řídit se Všeobecnými podmínkami ochrany SEK, které jsou nedílnou součástí Vyjádření;

Číslo jednací: 624665/18

Číslo žádosti: 0118 165 460

- (IV) Pro případ, že bude nezbytné přeložení SEK, zajistí vždy takové přeložení SEK její vlastník, společnost Česká telekomunikační infrastruktura a.s. Stavebník, který vyvolal překládku SEK je dle ustanovení § 104 odst. 17 Zákona o elektronických komunikacích povinen uhradit společnosti Česká telekomunikační infrastruktura a.s. veškeré náklady na nezbytné úpravy dotčeného úseku SEK, a to na úrovni stávajícího technického řešení;
- (V) Pro účely přeložení SEK dle bodu (IV) tohoto Vyjádření je Stavebník povinen uzavřít se společností Česká telekomunikační infrastruktura a.s. Smlouvu o realizaci překládky SEK.

Vyjádření je platné pouze pro Zájmové území určené a vyznačené Žadatelem, jakož i pro Důvod Vyjádření stanovený a určený Žadatelem v Žádosti.

Vyjádření pozbývá platnosti i) v Den konce platnosti Vyjádření, ii) změnou rozsahu Zájmového území či změnou Důvodu Vyjádření uvedeného v Žádosti a/nebo iii) jakýmkoliv porušením kterékoliv povinnosti stanovené Všeobecnými podmínkami ochrany SEK, to vše v závislosti na tom, která ze skutečností rozhodná pro pozbytí platnosti Vyjádření nastane nejdříve.

Společnost Česká telekomunikační infrastruktura a.s. vydáním tohoto Vyjádření poskytla Žadateli pro Žadatelem určené a vyznačené Zájmové území veškeré informace o SEK dostupné společnosti Česká telekomunikační infrastruktura a.s. ke dni podání Žádosti.

V případě dotazů k Vyjádření kontaktujte prosím asistenční linku 238 461 111.

Přílohami Vyjádření jsou:

- *Všeobecné podmínky ochrany SEK*
- *Informace k vytýčení SEK ve vlastnictví společnosti Česká telekomunikační infrastruktura a.s.*
- *Situační výkres (obsahuje Zájmové území určené a vyznačené Žadatelem a výřezy účelové mapy SEK)*

Vyjádření vydala společnost **Česká telekomunikační infrastruktura a.s.** dne: 31. 5. 2018.


Česká telekomunikační infrastruktura a.s.
Olšanská 2681/6
130 00 Praha 3
DIČ: CZ04084063
96

Číslo jednací: 624665/18

Číslo žádosti: 0118 165 460

VŠEOBECNÉ PODMÍNKY OCHRANY SÍTĚ ELEKTRONICKÝCH KOMUNIKACÍ společnosti Česká telekomunikační infrastruktura a.s.

1. PLATNOST VŠEOBECNÝCH PODMÍNEK

- i) Tyto Všeobecné i podmínky ochrany sítě elektronických komunikací (dále jen „VPOSEK“) tvoří součást Vyjádření (jak je tento pojem definován níže v článku 2 VPOSEK).
- ii) V případě rozporu mezi Vyjádřením a těmito VPOSEK mají přednost ustanovení Vyjádření, pokud není těmito VPOSEK stanoveno jinak.

2. DEFINICE

Níže uvedené termíny, jsou-li použity v těchto VPOSEK a uvozeny velkým písmenem, mají následující význam:

„CETIN“ znamená Česká telekomunikační infrastruktura a.s. se sídlem Olšanská 2681/6, Praha 3 PSČ 130 00, IČO: 04084063, zapsaná v obchodním rejstříku vedeném Městským soudem v Praze pod spz. B 20623;

„Den“ je kalendářní den;

„Kabelovod“ podzemní zařízení sestávající se z tělesa Kabelovodu a kabelových komor, sloužící k zatahování kabelů a ochranných trubek;

„Občanský zákoník“ znamená zákon č. 89/2012 Sb., občanský zákoník, ve znění pozdějších předpisů;

„POS“ je zaměstnanec společnosti CETIN, pověřený ochranou sítě, Josef Hanskut, tel.: 602 348 953, e-mail: josef.hanskut@cetin.cz;

„Pracovní den“ znamená Den, který není v České republice dnem pracovního klidu nebo státem uznaným svátkem;

„Příslušné požadavky“ znamená jakýkoli a každý příslušný právní předpis, vč. technických norem, nebo normativní právní akt veřejné správy či samosprávy, nebo jakékoli rozhodnutí, povolení, souhlas nebo licenci, včetně podmínek, které s ním souvisí;

„Překládka“ je stavba spočívající ve změně trasy vedení SEK ve vlastnictví CETIN nebo přemístění zařízení SEK ve vlastnictví CETIN; Stavebník, který Překládku vyvolal, je dle ustanovení § 104 odst. 17 Zákona o elektronických komunikacích povinen uhradit společnosti CETIN veškeré náklady na nezbytné úpravy dotčeného úseku SEK, a to na úrovni stávajícího technického řešení;

„SEK“ je síť elektronických komunikací ve vlastnictví CETIN;

„Stavba“ je stavba a/nebo činnosti ve vztahu, k níž bylo vydáno Vyjádření, a je prováděna Stavebníkem a/nebo Žadatelem v souladu s Příslušnými požadavky, povolená příslušným správním rozhodnutím vydaným dle Stavebního zákona;

„Stavebník“ je osoba takto označená ve Vyjádření;

„Stavební zákon“ je zákon č. 183/2006 Sb., o územním plánování a stavebním řádu;

„Vyjádření“ je vyjádření o existenci sítě elektronických komunikací vydané společností CETIN dne 31. 5. 2018 pod č.j. 624665/18;

„Zájmové území“ je území označené Žadatelem a/nebo Stavebníkem v Žádosti;

„Situační výkres“ je výkres, který je přílohou Vyjádření a obsahuje Zájmové území určené a vyznačené Žadatelem v Žádosti a výřezy účelové mapy SEK;

„Zákon o elektronických komunikacích“ je zákon č. 127/2005 Sb., o elektronických komunikacích a o změně některých souvisejících zákonů, ve znění pozdějších předpisů;

„Žadatel“ je osoba takto označená ve Vyjádření.

„Žádost“ je žádost, kterou Žadatel a/nebo Stavebník požádal CETIN o vydání Vyjádření.

3. PLATNOST A ÚČINNOST VPOSEK

Tyto VPOSEK jsou platné a účinné dnem odeslání Vyjádření na i) adresu elektronické pošty Stavebníka a/nebo Žadatele uvedenou v Žádosti nebo ii) adresu pro doručení prostřednictvím poštovní přepravy uvedenou Stavebníkem a/nebo Žadatelem v Žádosti.

4. OBECNÁ PRÁVA A POVINNOSTI STAVEBNÍKA A/NEBO ŽADATELE

- (i) Stavebník, Žadatel je výslovně srozuměn s tím, že SEK je veřejně prospěšným zařízením, byla zřízena ve veřejném zájmu a je chráněna Příslušnými požadavky.
- (ii) SEK je chráněna ochranným pásmem, jehož rozsah je stanoven (a) ustanovením § 102 Zákona o elektronických komunikacích a/nebo (b) právními předpisy účinnými před Zákonom o elektronických komunikacích, není-li Příslušnými požadavky stanoveno jinak.
- (iii) Stavebník, Žadatel nebo jím pověřená třetí osoba, je povinen při provádění Stavby nebo jiných prací, při odstraňování havárií a projektování staveb, řídit se Příslušnými požadavky, správnou praxí v oboru stavebnictví a technologickými postupy a je povinen učinit veškerá nezbytná opatření vyžadovaná Příslušnými požadavky k ochraně SEK před poškozením. Povinnosti dle tohoto odstavce má Stavebník rovněž ve vztahu k SEK, které se nachází mimo Zájmové území.
- (iv) Při zjištění jakéhokoliv rozporu mezi údaji v Situačním výkresu, který je přílohou Vyjádření a skutečným stavem, je Stavebník a/nebo Žadatel povinen bez zbytečného odkladu, nejpozději Den následující po zjištění takové skutečnosti, zjištěný rozpor oznámit POS.
- (v) Stavebník, Žadatel nebo jím pověřená třetí osoba, je povinen každé poškození či krádež SEK bezodkladně, nejpozději Den následující po zjištění takové skutečnosti, oznámit takovou skutečnost dohledovému centru společnosti CETIN na telefonní číslo +420 238 462 690.
- (vi) Bude-li Stavebník, Žadatel nebo jím pověřená třetí osoba na společnosti CETIN požadovat, aby se jako účastník správního řízení, pro jehož účely bylo toto Vyjádření vydáno, vzdala práva na odvolání proti rozhodnutí vydanému ve správním řízení, je oprávněn kontaktovat POS.

5. POVINNOSTI STAVEBNÍKA PŘI PŘÍPRAVĚ STAVBY

- (i) Při projektování Stavby je Stavebník povinen zajistit, aby projektová dokumentace Stavby (i) zohledňovala veškeré požadavky na ochranu SEK vyplývající z Příslušných požadavků, zejména ze Zákona o elektronických komunikacích a Stavebního zákona, (ii) respektovala správnou praxi v oboru stavebnictví a technologické postupy a (iii) umožňovala, aby i po provedení a umístění Stavby dle takové projektové dokumentace byla společnost CETIN, jako vlastník SEK schopna bez jakýchkoli omezení a překážek provozovat SEK, provádět údržbu a opravy SEK.
- (ii) Nebude-li možné projektovou dokumentací zajistit některý, byť i jeden z požadavků dle předchozího odstavce (i) a/nebo umístění Stavby by mohlo způsobit, že nebude naplněn některý, byť i jeden z požadavků dle předchozího odstavce (i), vyvolá Stavebník Překládku.
- (iii) Při projektování Stavby, která se nachází nebo je u ní zamýšleno, že se bude nacházet v ochranném pásmu radiových tras společnosti CETIN a překračuje výšku 15 m nad zemským povrchem, a to včetně dočasných objektů zařízení staveniště (jeřáby, konstrukce, atd.) je Stavebník povinen písemně kontaktovat POS za účelem získání konkrétního stanoviska a podmínek k ochraně radiových tras společnosti CETIN a pro určení, zda Stavba vyvolá Překládku. Ochranné pásmo radiových tras v šíři 50m je zakresleno do situačního výkresu, který je součástí tohoto Vyjádření.

Číslo jednací: 624665/18

Číslo žádosti: 0118 165 460

VŠEOBECNÉ PODMÍNKY OCHRANY SÍTĚ ELEKTRONICKÝCH KOMUNIKACÍ společnosti Česká telekomunikační infrastruktura a.s.

- (iv) Pokud se v Zájmovém území nachází podzemní silové vedení (NN) ve vlastnictví společnosti CETIN, je Stavebník povinen ve vztahu k projektové dokumentaci zajistit totéž, co je uvedeno pod písm (i) tohoto článku 5, přičemž platí, že Stavebník vyvolá Překládku v případech uvedených pod písm (ii) tohoto článku 5.
- (v) Stavebník je povinen při projektování Stavby, která je stavbou (a) zařízení silových elektrických sítí (VN, VVN a ZVVN) a/nebo (b) trakčních vedení, provést výpočet či posouzení rušivých vlivů na SEK, zpracovat ochranná opatření, to vše dle a v souladu s Příslušnými požadavky. Stavebník je povinen nejpozději třicet (30) Dnů před podáním žádosti o vydání příslušného správního rozhodnutí k umístění Stavby dle Stavebního zákona předat POS výpočet či posouzení rušivých vlivů na SEK a zpracovaná ochranná opatření.
- (vi) Je-li Stavba v souběhu s Kabelovodem, nebo Kabelovod kříží, je Stavebník povinen nejpozději ke Dni, ke kterému započne se zpracováním projektové dokumentace ke Stavbě, oznámit POS a projednat s POS (a) veškeré případy, kdy trajektorie podvrtní a protlaků budou vedeny ve vzdálenosti menší, než je 1,5 m od Kabelovodu a (b) jakékoliv výkopové práce, které budou nebo by mohly být vedeny v úrovni či pod úrovní Kabelovodu nebo kabelové komory.
- (vii) Je-li Stavba umístěna nebo má být umístěna v blízkosti Kabelovodu, ve vzdálenosti menší, než jsou 2 m nebo kříží-li Stavba Kabelovod ve vzdálenosti menší, než je 0,5 m nad nebo kdekoli pod Kabelovodem, je Stavebník povinen předložit POS k posouzení zakreslení Stavby v příčných řezech, přičemž do příčného řezu je Stavebník rovněž povinen zakreslit profil kabelové komory.

6. POVINNOSTI STAVEBNÍKA PŘI PROVÁDĚNÍ STAVBY

- (i) Stavebník je před započítím jakýchkoliv zemních prací ve vztahu ke Stavbě povinen vytýčit trasu SEK na terénu dle Příslušných požadavků a dle Stavebního zákona. S vytýčenou trasou SEK je Stavebník povinen seznámit všechny osoby, které budou anebo by mohly zemní práce ve vztahu ke Stavbě provádět. V případě porušení této povinnosti bude Stavebník odpovědný společností CETIN za náklady a škody, které porušením této povinnosti společností CETIN vzniknou a je povinen je společností CETIN uhradit.
- (ii) Pět (5) Pracovních dní před započítím jakýchkoliv prací ve vztahu ke Stavbě je Stavebník povinen oznámit společností CETIN, že zahájí práce či činnosti ve vztahu ke Stavbě. Písemné oznámení dle předchozí věty zašle Stavebník na adresu elektronické pošty POS a bude obsahovat minimálně číslo jednací Vyjádření a kontaktní údaje Stavebníka.
- (iii) Stavebník je povinen zabezpečit a zajistit SEK proti mechanickému poškození, a to zpravidla dočasným umístěním silničních betonových panelů nad kabelovou trasou SEK. Do doby, než je zajištěna a zabezpečena ochrana SEK proti mechanickému poškození, není Stavebník oprávněn přejíždět vozidly nebo stavební mechanizací kabelovou trasu SEK. Při přepravě vysokých nákladů nebo při projíždění stroji, vozidly či mechanizací pod nadzemním vedením SEK je Stavebník povinen prověřit, zda výška nadzemního vedení SEK je dostatečná a umožňuje spolehlivý a bezpečný způsob přepravy nákladu či průjezdu strojů, vozidel či mechanizace.
- (iv) Při provádění zemních prací v blízkosti SEK je Stavebník povinen postupovat tak, aby nedošlo ke změně hloubky uložení nebo prostorového uspořádání SEK. V místech, kde SEK vystupuje ze země do budovy, rozváděče, na sloup apod. je Stavebník povinen vykonávat zemní práce se zvýšenou mírou opatrnosti, výkopové práce v blízkosti sloupů nadzemního vedení SEK je Stavebník povinen provádět v takové vzdálenosti od sloupu nadzemního vedení SEK,

kteřá je dostatečná k tomu, aby nedošlo nebo nemohlo dojít k narušení stability sloupu nadzemního vedení SEK. Stavebník je povinen zajistit, aby jakoukoliv jeho činností nedošlo bez souhlasu a vědomí společnosti CETIN (a) ke změně nivelety terénu, a/nebo (b) k výsadbě trvalých porostů, a/nebo (c) ke změně rozsahu a změně konstrukce zpevněných ploch. Pokud došlo k odkrytí SEK, je Stavebník povinen SEK po celou dobu odkrytí náležitě zabezpečit proti prověšení, poškození a odcizení.

- (v) Zjistí-li Stavebník kdykoliv během provádění prací ve vztahu ke Stavbě jakýkoliv rozpor mezi údaji v projektové dokumentaci a skutečností, je povinen bezodkladně přerušit práce a oznámit zjištěný rozpor na adresu elektronické pošty POS. Stavebník není oprávněn pokračovat v pracích ve vztahu ke Stavbě do doby, než získá písemný souhlas POS s pokračováním prací.
- (vi) Stavebník není bez předchozího písemného souhlasu společnosti CETIN oprávněn manipulovat s kryty kabelových komor, jakkoliv zakrývat vstupy do kabelových komor, a to ani dočasně, vstupovat do kabelových komor, jakkoliv manipulovat s případně odkrytými prvky SEK či s jakýmkoliv jiným zařízením se SEK souvisejícím. Rovněž z předchozího písemného souhlasu společnosti CETIN není Stavebník oprávněn umístit nad trasou Kabelovodu jakoukoliv jinou síť technické infrastruktury v podélném směru.
- (vii) Byla-li v souladu s Vyjádřením a těmito VPOSEK odkryta SEK je Stavebník povinen tři (3) Pracovní dny před zakrytím SEK písemně oznámit POS zakrytí SEK a vyzvat ho ke kontrole před zakrytím. Oznámení Stavebníka dle předchozí věty musí obsahovat minimálně předpokládaný Den zakrytí, číslo jednací Vyjádření a kontaktní údaje Stavebníka. Stavebník není oprávněn provést zakrytí do doby, než získá písemný souhlas POS se zakrytím.

7. ROZHODNÉ PRÁVO

Vyjádření a VPOSEK se řídí českým právem, zejména Občanským zákoníkem, Zákonem o elektronických komunikacích a Stavebním zákonem. Veškeré spory z Vyjádření či VPOSEK vyplývající budou s konečnou platností řešeny u příslušného soudu České republiky.

8. PÍSEMNÝ STYK

Písemným stykem či pojmem „písemně“ se pro účely Vyjádření a VPOSEK rozumí předání zpráv jedním z těchto způsobů:

- v listinné podobě;
- e-mailovou zprávou se zaručeným elektronickým podpisem dle zák. č. 227/2000 Sb., o elektronickém podpisu a o změně některých dalších zákonů (zákon o elektronickém podpisu), ve znění pozdějších předpisů;

9. ZÁVĚREČNÁ USTANOVENÍ

- (i) Stavebník, Žadatel nebo jím pověřená třetí osoba je počínaje Dnem převzetí Vyjádření povinen užít informace a data uvedená ve Vyjádření pouze a výhradně k účelu, pro který mu byla tato poskytnuta. Stavebník, Žadatel nebo jím pověřená třetí osoba není oprávněn informace a data rozmnožovat, rozšiřovat, pronajímat, půjčovat či jinak umožnit jejich užívání třetí osobou bez předchozího písemného souhlasu společností CETIN.
- (ii) Pro případ porušení kterékoliv z povinností Stavebníka, Žadatele nebo jím pověřené třetí osoby, založené Vyjádřením /nebo těmito VPOSEK je Stavebník, Žadatel či jím pověřená třetí osoba odpovědný za veškeré náklady a škody, které společností CETIN vzniknou porušením povinností Stavebníka, Žadatele nebo jím pověřené třetí osoby.

Číslo jednací: 624665/18

Číslo žádosti: 0118 165 460

Informace k vytyčení SEK

V případě požadavku na vytyčení PVSEK společnosti Česká telekomunikační infrastruktura a.s. se, prosím, obraťte na společnosti uvedené níže.

Česká telekomunikační infrastruktura a.s. - středisko Morava střed

se sídlem: Olšanská 2681/6, Praha 3, PSČ 13000

IČ: 04084063

DIČ: CZ04084063

kontakt: tel: 238461649 obslužná doba po-pa 7 - 15 hod

Vegacom, a.s. - výhradní dodavatel společnosti Česká telekomunikační infrastruktura a.s.

se sídlem: Velkomoravská 87, 695 01 Hodonín

IČ: 25788680

DIČ: CZ25788680

kontakt: Jaroslav Kovalčík, mobil: 725936197, e-mail: kovalcik@vegacom.cz

Luboš Bodzik, mobil: 603855439, e-mail: bodzik@vegacom.cz

ALPROTEL GROUP, s.r.o.

se sídlem: Dobrá 543 Frýdek-Místek PSČ 739 51

IČ: 25863037

DIČ: CZ25863037

kontakt: Libor Kašperlík, mobil: 602783894, e-mail: kasperlik@alprotel.cz

ELTEKO, spol. s r.o.

se sídlem: bří Jaroňků 4063, 760 01 Zlín

IČ: 46342401

DIČ:

kontakt: Pavel Hrabovský, mobil: 603 226 502, e-mail: vytycovani@seznam.cz

GIS-STAVINVEX, a.s.

se sídlem: Pražská 1156, Pelhřimov

IČ: 25163558

DIČ: CZ25163558

kontakt: Michal Kučera, tel/fax: 596541102, mobil: 731613394, e-mail: ostrava@gis-stavinex.cz

Ing. Anežka Škovroňová, tel/fax: 596541102, mobil: 731204729, e-mail: ostrava@gis-stavinex.cz

KATES, spol. s r.o.

se sídlem: Důlní 889, 735 35 Horní Suchá

IČ: 47680954

DIČ:

kontakt: Stanislav Knebl, tel.: 596426011, mobil: 736626762, e-mail: knebl.kates@seznam.cz

Michlovský-stavební s.r.o.

se sídlem: Salaš 99, 763 51 Zlín

IČ: 27714080

DIČ: CZ 27714080

kontakt: Jan Stupka, tel.: 577125055, mobil: 605200751, e-mail: stupka@michlovsky.cz

Milan Kočvara

se sídlem: Osvooboditelů 1200, 742 21 Kopřivnice

IČ: 63341620

DIČ:

kontakt: Milan Kočvara, mobil: 602439837, e-mail: vytyceni@seznam.cz

NOVOMONT s.r.o.

se sídlem: 8.května 31, 787 01 Šumperk

IČ: 25394525

DIČ: CZ25394525

kontakt: Oldřich Slaviček, mobil: 777333596, e-mail: o.slavicek@atlas.cz

Číslo jednací: 624665/18

Číslo žádosti: 0118 165 460

OPTOMONT, a.s.

se sídlem: Na Najmanské 915, 710 00 Ostrava

IČ: 25355759

DIČ: CZ25355759

kontakt: Bogdan Kaleta, tel.: 558340911, mobil: 721521807, e-mail: bogdan.kaleta@optomont.cz

Rostislav Synek

se sídlem: Komenského 538, 798 52 Konice

IČ: 48465518

DIČ:

kontakt: Rostislav Synek, mobil: 776578678, e-mail: rostislav.synek@seznam.cz

Sitel, spol. s r.o., středisko Zlín

se sídlem: Vinohradská 74, 618 00 Brno-Černovice

IČ: 44797320

DIČ: CZ 44797320

kontakt: Karel Kutra, mobil: 725 584 166, email: kkutra@sitel.cz



Pavel Prokop
Agroprojekt PSO s.r.o.
Slavičkova 840/1b
63800 Brno

Dne: 28.05.2018

Vaše č.j.:

Sp.zn: 7182/18

Kontaktní osoba: Zuzana Bednářová

Email: zuzana.bednarova@ceproas.cz, 221/968 250

Věc: PROTIPOVODŇOVÁ OPATŘENÍ V K. Ú. BŘEST - Územní rozhodnutí o umístění stavby

K výše uvedené žádosti sdělujeme, že v dotčeném k. ú. Břest v místě řešeném žádostí, se nenachází podzemní dálkové zařízení ani nadzemní objekty ČEPRO, a. s., ani jiné zájmy ČEPRO, a. s.

S pozdravem

ČEPRO, a. s.

Zájmové území:

POLYGON((-536942.82 -1149616.14,-536950.53 -1149643.11,-537015.96 -1149615.28,-537051.27 -1149439.48,-537063.78 -1149363.38,-537052.59 -1149256.32,-536765.88 -1149313.46,-536494.38 -1149348.38,-536500.31 -1149385.28,-536303.8 -1149410.21,-536313.79 -1149440.48,-536515.76 -1149408.37,-536533.84 -1149392.95,-536812.71 -1149356.63,-537027.78 -1149327.46,-537032.09 -1149368.84,-536995.72 -1149594.23,-536942.82 -1149616.14))



ČEPRO, a. s.
Dělnická č. p. 213, č. or. 12
170 04 Praha 7
Česká republika

Tel.: +420 221 968 111
Fax: +420 221 968 300
E-mail: ceproas@ceproas.cz
<http://www.ceproas.cz>

Zapsáno v Obchodním
rejstříku vedeném
Městským soudem v Praze,
oddíl B, vložka 2341.

IČ: 60193531
DIČ: CZ60193531

E.ON Servisní, s.r.o., F. A. Gerstnera 2151/6, 370 01 České Budějovice

Agroprojekt PSO s.r.o.
Pavel Prokop
Slavíčková 840/1b
638 00 Brno

E.ON Servisní, s.r.o.

RCDS Otrokovice
Zlínská 230
765 27 Otrokovice
www.eon-distribuce.cz

Hana Štrkaňová
T +420-54514-3362
hana.strkanova@eon.cz

Naše značka
H18502-16254767

Otrokovice, 07.06.2018

**Vyjádření o existenci zařízení distribuční soustavy (elektrická síť)
ve vlastnictví E.ON Distribuce, a.s. a podmínkách práce v jeho
blízkosti.**

Název stavby: PROTIPOVODŇOVÁ OPATŘENÍ V K. Ú. BŘEST
Místo stavby: KÚ Břest (613797), žadatelem vyznačené zájmové
území

Toto vyjádření slouží pro informaci o stávajícím elektrickém zařízení
distribuční soustavy vlastněném a provozovaném společností E.ON
Distribuce, a.s.

V zájmovém území výše uvedené stavby se nachází:

Nadzemní vedení VN
Distribuční trafostanice VN/NN
Podzemní vedení NN
Nadzemní vedení NN

**Ke stavbě a činnosti v ochranných pásmech zařízení distribuční
soustavy je investor povinen zajistit si písemný souhlas ve smyslu § 46
odst. 11 zákona č. 458/2000 Sb., o podmínkách podnikání a výkonu
státní správy v energetických odvětvích, v platném znění.**

Souhlas se stavbou a činností v ochranném pásmu zařízení distribuční
soustavy uděluje E.ON Česká republika, s.r.o. (dále jen ECZR). S podáním
žádosti o souhlas, prosím, **předložte projektovou dokumentaci stavby**
s podrobným zákresem a okótováním umístění stavby v ochranném pásmu.
Žádost můžete podat elektronicky na **www.eon-distribuce.cz** → **Souhlas
s činností a stavbou v ochranném pásmu**.

Kontakty na správce zařízení jsou uvedeny v závěru tohoto vyjádření.

Sídlo společnosti:
F. A. Gerstnera 2151/6
České Budějovice 7
370 01 České Budějovice
Společnost je zapsána
v Obchodním rejstříku
vedeném Krajským soudem
v Českých Budějovicích,
oddíl C., vložka 8464
IČ: 251 86 213
DIČ: CZ25186213

Dovolte, abychom Vás upozornili, že při provádění zemních nebo jiných prací, které mohou ohrozit předmětné distribuční a sdělovací zařízení, jste povinni dle zákona č. 309/2006 Sb. a nařízení vlády č. 591/2006 Sb. učinit veškerá opatření, aby nedošlo ke škodám na výše uvedeném zařízení, na majetku nebo na zdraví osob elektrickým proudem, zejména tím, že zajistíte:

1. Objednání přesného vytýčení distribuční sítě (trasy kabelu) v terénu a to nejméně 14 dnů před zahájením prací v blízkosti podzemního kabelového vedení. V případě, že nebude možné trasu kabelu bezpečně určit pomocí vytyčovacího zařízení, je investor zemních prací povinen pro jednoznačné stanovení jeho polohy provést na určených místech a v nezbytném rozsahu ruční odkrytí kabelu podle pokynů zaměstnanců ECZR. **Vytýčení kabelů VN, NN zajistí Oldřich Zahradník, tel.: 54514-3608, email: oldrich.zahradnik@eon.cz.**
2. Provádění zemních prací v ochranném pásmu kabelového vedení výhradně klasickým ručním nářadím bez použití jakýchkoli mechanismů s nejvyšší opatrností, nebude-li provozovatelem zařízení stanoveno jinak.
3. Výkopové práce v blízkosti nadzemního vedení NN budou prováděny tak, aby nedošlo k narušení stability podpěrných bodů a uzemňovací soustavy, nebo nebyl jinak ohrožen provoz zařízení a bezpečnost osob. Zároveň požadujeme dodržovat platná ustanovení norem ČSN EN 50 110-1 a PNE 33 3302, zvláště pak minimální dovolené vzdálenosti od vedení.
4. Při provádění stavebních prací nesmí dojít k poškození a zneprístupnění zařízení distribuční soustavy.
5. Ohlášení jakéhokoliv poškození distribučního a sdělovacího zařízení na telefonním čísle Poruchové služby **800 22 55 77**.

Kontakty správců zařízení:

VN+NN Regionální správa, Lubomír Zahradník,
tel.: 54514-3365,
email: lubomir.zahradnik@eon.cz

Vyjádření má platnost do 28.05.2020.

Upozorňujeme Vás na možnou polohovou odchylku vedení v přiložené situaci s informativním zákresem sítí

Do přiložené a námi orazítované situace jsme **informativně** zakreslili:


- červeně čárkovaně nadzemní vedení VN
- zeleně plně podzemní vedení NN

- zeleně čárkovaně nadzemní vedení NN

Ke všem dalším souvisejícím jednáním předložte, prosím, toto vyjádření.

S přátelským pozdravem

E.ON Servisní, s.r.o.



E.ON Servisní, s. r. o.
F. A. Gerstnera 2151/6
České Budějovice 7
370 01 České Budějovice
IČ: 25186213, DIČ: CZ25186213

112

Příloha: Orazítkovaná situace s informativním zákresem sítí



E.ON Česká republika, s.r.o., F. A. Gerstnera 2151/6, 370 01 České Budějovice

Agroprojekt PSO s.r.o.
Pavel Prokop
Slavičkova 840/1b
63800 Brno

E.ON Česká republika, s.r.o.
Regionální správa Otrokovice
Zlínská 230
765 27 Otrokovice
www.eon-distribuce.cz

Lubomír Zahradník
T +420-54514-3365
lubomir.zahradnik@eon.cz

Naše značka
L4570-16259727

Otrokovice, 04.09.2018

Souhlas se stavbou a činností v ochranném pásmu zařízení distribuční soustavy (elektrická síť) ve vlastnictví E.ON Distribuce, a.s.

Předložili jste nám žádost o vyjádření ke stavbě a činnosti v ochranném pásmu:

Nadzemní vedení VN
Distribuční trafostanice VN/NN
Podzemní vedení NN
Nadzemní vedení NN

Jedná se o akci: „PROTIPOVODŇOVÁ OPATŘENÍ V K. Ú. BŘEST“.
K zásahům do ochranného pásma dochází v místě stavby, katastrální území, parc. č.: KÚ Břest (613797), žadatelem vyznačené zájmové území.

Souhlasíme s provedením výše uvedené akce v ochranném pásmu zařízení distribuční soustavy **při splnění podmínky, kdy vzdálenost paty hráze od sloupu VN bude min. 3,5 m. Výška koruny hráze od vodičů nadzemního vedení VN bude min. 6 m.**

V ochranném pásmu venkovního vedení VN je zakázáno používat mechanismy, u kterých při činnosti může dojít ke zvýšení jejich výšky nad 3m tzn. bagry, nákladní automobily se sklápěcí korbou atp.
Nesmí dojít k narušení stability podpěrných bodů.

Veškerá stavební činnost v OP nadzemního vedení VN, bude před jejím zahájením konzultována s příslušnou Regionální správou (dále jen RS), která stanoví bezpečnostní opatření pro práce v OP příslušného rozvodného zařízení dle platné ČSN EN 50 110-1.

Upozorňujeme, že práce s mechanizací (jeřáby, zdvihačů, lanové a podobné mechanismy) musí být v kterékoliv poloze umístěné mimo OP nadzemního vedení. Pokud není možno tento požadavek dodržet, nutno situaci projednat

Sídlo společnosti:
F.A. Gerstnera 2151/6
České Budějovice 7
370 01 České Budějovice
Společnost je zapsána
v Obchodním rejstříku
vedeném Krajským soudem
v Českých Budějovicích,
oddíl C., vložka 15066
IČ: 257 33 591
DIČ: 25733591

Číslo žádosti: 16259727

3e

na RS Otrokovice (zajistit s dostatečným předstihem vypnutí nadzemního vedení).

Dále upozorňujeme na povinnost vyznačení OP nadzemního vedení VN dobře viditelným způsobem přímo v terénu (cedule, značky apod.). Jedná se zejména o místa křížení či souběhu trasy vedení s trasou pohybu mechanizace tak, aby pracující na staveništi byli o hranicích ochranného pásma trvale informováni.

V místě křížení komunikace s nadzemním vedením VN musí být zachovány nejkratší povolené vzdálenosti dle ČSN.

Stavba v OP musí být prováděna v souladu se zákonem 309/2006 Sb. a nařízením vlády 591/2006 Sb.

Požadujeme dodržet nejmenší dovolené vzdálenosti venkovního vedení VN vzhledem k plánované stavbě dle PNE 33 3301 ed.2 a ČSN EN 50 423.

Při práci v OP vedení VN či jeho blízkosti nebo v blízkosti vedení NN je možno v dostatečném předstihu min. 1 měsíc požádat o krátkodobé vypnutí vedení VN u ECZR RS Otrokovice.

V případě, kdyby výše uvedená stavba způsobila porušení krytí podzemního vedení NN dle platných ČSN, PNE (snížení nivelety stávajícího terénu) zajistí ECZR nápravná opatření (snížení kabelového vedení, založení do chráničků) a to na základě písemné objednávky investora předané na ECZR neprodleně po zjištění této skutečnosti přičemž náklady s tím spojené hradí investor v plné výši.

Požadujeme dodržet ČSN 73 6005 – prostorové uspořádání sítí technického vybavení, PNE 34 1050 – kladení kabelů NN, VN v distribuční síti energetiky, PNE 382157 – kabelové kanály, podlaží a šachty.

Dále požadujeme dodržet tyto podmínky :

- 1) V ochranných pásmech (dále jen OP) zařízení distribuční soustavy budou při realizaci uděleného souhlasu dodrženy podmínky dle § 46 odst. 8 zákona č. 458/2000 Sb., v platném znění, kde se konstatuje, že v OP těchto zařízení je zakázáno pod písmeny:
 - c) provádět činnosti, které by mohly ohrozit spolehlivost a bezpečnost provozu těchto zařízení nebo ohrozit život, zdraví či majetek osob
 - d) provádět činnosti, které by znemožňovaly nebo podstatně znesnadňovaly přístup k těmto zařízením.
- 2) Zakreslení trasy nadzemního i podzemního vedení vyskytujícího se v zájmovém území do všech vyhotovení prováděcí dokumentace a jeho



vyznačení dobře viditelným způsobem přímo v terénu. Jedná se zejména o místa křížení či souběhu trasy vedení s trasou pohybu mechanizace, s trasou vedení výkopů a podobně tak, aby pracující na staveništi byli o hranicích ochranného pásma trvale informováni.

- 3) Objednání přesného vytýčení distribuční sítě (trasy kabelu) v terénu a to nejméně 14 dnů před zahájením prací v blízkosti podzemního kabelového vedení. V případě, že nebude možné trasu kabelu bezpečně určit pomocí vytyčovacího zařízení, je investor zemních prací povinen pro jednoznačné stanovení jeho polohy provést na určených místech a v nezbytném rozsahu ruční odkrytí kabelu podle pokynů zaměstnanců E.ON Česká republika, s.r.o. (dále jen ECZR). **Vytýčení kabelů VN, NN zajistí Oldřich Zahradník, tel.: 54514-3608, email: oldrich.zahradnik@eon.cz.**
- 4) Provádění zemních prací v ochranném pásmu kabelu výhradně klasickým ručním náradím bez použití jakýchkoli mechanismů s nejvyšší opatrností, nebude-li provozovatelem zařízení stanoveno jinak.
- 5) Vhodné zabezpečení obnaženého kabelu (podložení, vyvěšení, ...), aby nedošlo k jeho poškození poruchou nebo nepovolanou osobou a označení výstražnými tabulkami, bude provedeno podle pokynů pracovníka ECZR. Další podmínky pro zabezpečení našeho zařízení si vyhrazujeme při vytýčení nebo po jeho odkrytí.
- 6) Vyřešení způsobu provedení souběhů a křížení výše zmíněné akce s rozvodným zařízením musí odpovídat příslušným ČSN.
- 7) Přizvání zástupce ECZR ke kontrole křižovatek a souběhů před záhozem výkopu. O kontrole bude proveden zápis do montážního nebo stavebního deníku. Při nedodržení této podmínky, budou poruchy vzniklé na zařízení odstraňovány na náklady investora stavby.
- 8) Po dokončení musí stavba z pohledu ochrany před provozními a poruchovými vlivy distribuční soustavy odpovídat příslušným normám, zejména PNE 33 3301, PNE 33 3302, PNE 34 1050, ČSN EN 50 341-1, PNE 33 0000-1, ČSN EN 50 522, ČSN EN 61 936-1.
- 9) Po dokončení stavby a činnosti připomínáme, že v OP zařízení je dále zakázáno:
 - a) zřizovat bez souhlasu vlastníka těchto zařízení stavby či umisťovat konstrukce a jiná podobná zařízení, jakož i uskladňovat hořlavé a výbušné látky
 - b) provádět bez souhlasu jeho vlastníka zemní práce
 - c) u nadzemního vedení nechávat růst porosty nad výšku 3 m
 - d) u podzemního vedení vysazovat trvalé porosty a přejíždět vedení mechanismy o celkové hmotnosti nad 6t.

- (3a)
- 10) V projektové dokumentaci a při stavbě budou respektovány podmínky uvedené ve vyjádření o existenci zařízení distribuční soustavy ve vlastnictví a provozování ECD a podmínkách práce v jeho blízkosti.
 - 11) Veškerá stavební činnost v OP distribučního zařízení bude před jejím zahájením konzultována s příslušným správcem zařízení (kontakty na správce zařízení jsou uvedeny v závěru tohoto vyjádření), který stanoví bezpečnostní opatření pro práce v OP příslušného rozvodného zařízení dle platné ČSN EN 50 110-1.
 - 12) Veškeré práce s mechanizací, jejichž části se za provozu mohou přiblížit k vodičům v OP nadzemního vedení 22 kV je nutno provádět za beznapěťového stavu vedení a vypnutí požadujeme objednat nejméně 25 kalendářních dnů předem.

Kontakty správců zařízení:

VN+NN	Regionální správa, Lubomír Zahradník, tel.: 54514-3365, email: lubomir.zahradnik@eon.cz
-------	---

V případě nedodržení vzdáleností a podmínek dle norem a platných právních předpisů, nesouhlasíme po ukončení stavby s její kolaudací.

S přátelským pozdravem

E.ON Česká republika, s.r.o.

E.ON Česká republika, s.r.o.
Regionální správa
Otrokovice

009



Agroprojekt PSO, s.r.o.
Slavíčkova 840/1b
63800 Brno

naše značka
5001746604

vyřizuje
Petr Matyáščík

datum
20.07.2018

Věc:

PROTIPOVODŇOVÁ OPATŘENÍ V K. Ú. BŘEST

K.ú. - p.č.: Břest

Stavebník: Agroprojekt PSO, s.r.o., Slavíčkova 840/1b, 63800 Brno

Účel stanoviska: Povolení stavby - stavební režim (ÚR+SP)

GasNet, s.r.o., jako provozovatel distribuční soustavy (PDS) a technické infrastruktury, zastoupený GridServices, s.r.o., vydává toto stanovisko:

V zájmovém území se nachází VTL, RS a jeho blízkosti STL, NTL plynárenské zařízení v naší správě. Požadujeme respektovat průběh a ochranné pásmo plynárenského zařízení.

STANOVISKO EPZ * VTL (Jiří Jetelina, 532 227 209):

1) VTL plynovod:

K Vašemu požadavku sdělujeme, že ve Vaší oblasti (dle předložené situace), se nachází vysokotlaký (dále jen VTL) plynovod DN 100.

- ochranné pásmo VTL plynovodu je 4 m na obě strany od plynovodu;
- bezpečnostní pásmo VTL Plynovodu DN 100 je 15 m na obě strany od plynovodu;

Styk Vašeho zařízení s VTL plynovody je nutno řešit s ohledem na zákon číslo 458/2000 Sb. (energetický zákon), ČSN EN 1594, ČSN 736005 (prostorová norma) a TPG 702 04 (Technická pravidla Gas).

- před zahájením prací Vám naše zařízení vytyčíme - žádost o vytyčení se nachází na internetových stránkách www.gridservices.cz/ds-online-vytyceni-pz/;

HRÁZ KŘÍŽENÍ:

- v místě křížení hráze s VTL plynovodem se plynovod v potřebné délce obnaží (do vzdálenosti min. 2 m na obě strany od vnější hrany, paty hráze);
 - odstraní se stávající asfaltová izolace, plynovod očistí (otryskáním) a provede se kontrola svarů a stavu potrubí;
 - po odstranění stávající asfaltové izolace z potrubí, budou přizváni zaměstnanci provozu a údržby sítě GridServices, s.r.o. - regionální oblast Morava 2, kteří na potrubí provedou potřebnou diagnostiku;
 - následně se provede nové přeizolování izolační páskou SERWIVRAP s 50 % přesahem, a po té se potrubí ovine cementovou páskou např. Ergelit band (Cemtex není vhodný na venkovní prostředí) a provede obsyp a zásyp jílovitou zemínou;
 - práce musí provádět firma odbornou způsobilostí dle požadavků GridServices, s.r.o. a registrací v GridServices, s.r.o. - práce spojené se zabezpečením VTL plynovodu budou provedeny před zahájením ostatních stavebních prací a to na náklady investora stavby (vyvolaná investice);
 - před záhozem přeizolovaného VTL plynovodu přizvat zaměstnance GridServices, s.r.o. - regionální oblast Morava 2 (žádost se nachází na internetových stránkách www.gridservices.cz) ke kontrole dodržení výše uvedených podmínek, provedení zápisu do stavebního deníku a vyslovení souhlasu s pokračováním stavby;
- Tyto práce musí provádět firma s oprávněním pro práce na VTL plynovodech a certifikovaná dle TPG 923 01-1,2. Dodavatel prací zaregistruje stavbu v GridServices, s.r.o. (kontaktní osoba – Renata Pilná, tel: 532 227 056, e-mail: renata.pilna@innogy.com).

GridServices, s.r.o.
Plynárenská 499/1
Zábřovice
602 00 Brno
T: +420532221111
F: +420545578571
E: info@gridservices.cz
I: www.gridservices.cz
KČ: 27935311
DIČ: CZ27935311

Zapsán do obchodního rejstříku:
Krajský soud v Brně
oddíl C, vložka 57165
26.07.2007

Bankovní spojení:
Československá obchodní banka,
a.s.
Číslo účtu: 17837923
Kód banky: 0300

4b

HRÁZ SOUBĚH:

Hráz v souběhu umístit min. 4 m od paty hráze.

VŠEOBECNÉ PODMÍNKY:

- výkopové a zemní práce v ochranném pásmu VTL plynovodu (4 m na obě strany od plynovodu) provádět zásadně ručně;
 - nepoškodit nadzemní části VTL plynovodu (orientační sloupky, uzávěry atd.);
 - nesnižovat ani nezvyšovat stávající krytí VTL plynovodu;
 - v ochranném pásmu VTL plynovodu neskladovat žádný stavební ani jiný materiál;
 - případné dočasné zařízení staveniště (maringotky, mobilní buňky atd.) umístímimo bezpečnostní pásmo VTL plynovodu;
 - po dobu prací požadujeme zabezpečit VTL plynovod proti mechanickému poškození vhodným způsobem (přejezdy zabezpečit silničními panely, ochranné pásmo VTL plynovodu ohraničit výstražnou páskou);
- GridServices, s.r.o. vyhrazuje právo vydání případných dalších podmínek, pokud by to okolnosti výstavby vyžadovaly.

2) Regulační stanice:

Dále se zde nachází jeden technologický objekt vysokotlaké regulační stanice tlaku zemního plynu Břest [*]: VTL obec (dále jen RS), včetně přívodního kabelu nn.

Dle zákona č. 458/2000, § 68 a § 69 je ochranné pásmo výše uvedené RS 4 m a bezpečnostní pásmo 10 m od půdorysu objektu všemi směry, ochranné pásmo kabelových přípojek nn upravuje § 46 a je 1 m. Projekty staveb a veškeré činnosti v okolí RS (vyhrazeného plynového zařízení) se musí řídit ustanovením tohoto zákona.

Při pracích v blízkosti RS (vyhrazeného plynového zařízení) a s ním souvisejícího el. zařízení, je nutné dodržet prostorovou normu ČSN 736005, energetický zákon č. 458/2000 Sb. a nařízení vlády č. 591/2006.

Investor nebo dodavatel stavby osobně oznámí na GridServices, s.r.o. (www.gridservices.cz) termín zahájení výkopových prací cca s 20 denním předstihem a dohodne způsob dohlídek a kontrol nepoškozeného stavu našeho zařízení.

V ochranném a bezpečnostním pásmu RS, stejně tak na příjezdové cestě neumísťovat žádné další stavby (stavební buňky, maringotky, atd.), neparkovat automobily, stavební mechanismy a neskladovat žádný stavební materiál a omezit činnost na nejnutnější dobu (pohyb osob, stavební mechanizace atd.).

Během stavby i po jejím dokončení dodržovat příslušná omezení požárně bezpečnostního pásma * zákaz kouření a manipulaci s otevřeným ohněm do vzdálenosti 10 m od objektu RS všemi směry!

Po celou dobu stavby umožnit zaměstnancům GridServices, s.r.o. (obsluha RS) bezproblémový a bezpečný příjezd a přístup k RS (TPG 605 02).

Stavební činnosti, popř. mechanizací při stavbě, nepoškodit příjezdovou komunikaci k RS, oplocení a nenarušit jejich statiku. Po ukončení stavby v oblasti požadujeme uvést stávající okolní terén a zejména místní komunikaci do původního stavu tak, aby byl zachován bezpečný, bezproblémový příjezd a přístup k tomuto vyhrazenému plynovému zařízení.

Informace o poskytnutí polohy stávajících plynárenských zařízení v digitální podobě získátena adrese: <https://dpo.gasnet.cz/zadost-o-vektorova-data>.

GridServices, s.r.o. vyhrazuje právo vydání případných dalších podmínek, pokud by to okolnosti výstavby vyžadovaly.

Budou-li dodrženy výše uvedené podmínky, se stavbou dle PD souhlasíme. _____

V rozsahu této stavby souhlasíme s povolením stavby dle zákona 183/2006 Sb. ve znění pozdějších předpisů. Tento souhlas platí pro územní řízení, řízení o územním souhlasu, veřejnoprávní smlouvy pro umístění stavby, zjednodušené územní řízení, ohlášení, stavební řízení, společné územní a stavební řízení, veřejnoprávní smlouvu o provedení stavby nebo oznámení stavebního záměru s certifikátem autorizovaného inspektora.

V zájmovém území se mohou nacházet plynárenská zařízení jiných vlastníků či správců, případně i dlouhodobě

4c

nefunkční/neprovozovaná plynárenská zařízení bez dostupných informací o jejich poloze a vlastnictví.

Plynárenské zařízení a plynovodní přípojky jsou dle ust. § 2925 zákona č. 89/2012 Sb., občanského zákoníku, provozovány jako zařízení zvlášť nebezpečné a z tohoto důvodu jsou chráněny ochranným pásmem dle zákona č. 458/2000 Sb. ve znění pozdějších předpisů.

Nedodržení podmínek uvedených v tomto stanovisku zakládá odpovědnost stavebníka za vzniklé škody.

Rozsah ochranného pásma je stanoven v zákoně 458/2000 Sb. ve znění pozdějších předpisů.

Při realizaci uvedené stavby budou dodrženy podmínky pro provádění stavební činnosti:

- 1) Za stavební činnosti se pro účely tohoto stanoviska považují všechny činnosti prováděné v ochranném pásmu plynárenského zařízení a plynovodních přípojek (tzn. i bezvýkopové technologie a terénní úpravy) a činnosti mimo ochranné pásmo, pokud by takové činnosti mohly ohrozit bezpečnost a spolehlivost plynárenského zařízení a plynovodních přípojek (např. trhací práce, sesuvy půdy, vibrace, apod.).
- 2) Stavební činnosti je možné realizovat pouze při dodržení podmínek stanovených v tomto stanovisku. Nebudou-li tyto podmínky dodrženy, budou stavební činnosti považovány dle § 68 zákona č. 458/2000 Sb. ve znění pozdějších předpisů za činnost bez našeho předchozího souhlasu. Při každé změně projektu nebo stavby (zejména trasy navrhovaných inženýrských sítí) je nutné požádat o nové stanovisko k této změně.
- 3) Před zahájením stavební činnosti bude provedeno vytyčení trasy a přesné určení uložení plynárenského zařízení a plynovodních přípojek. Vytyčení trasy provede příslušná provozní oblast (formulář a kontakt naleznete na www.gridservices.cz nebo NONSTOP zákaznická linka 800 11 33 55). Při žádosti uvede žadatel naši značku (číslo jednací) uvedenou v úvodu tohoto stanoviska. O provedeném vytyčení trasy bude sepsán protokol. Přesné určení uložení plynárenského zařízení a plynovodních přípojek je povinen provést stavebník na svůj náklad. Bez vytyčení trasy a přesného určení uložení plynárenského zařízení a plynovodních přípojek stavebníkem nesmí být vlastní stavební činnosti zahájeny. Vytyčení plynárenského zařízení a plynovodních přípojek považujeme za zahájení stavební činnosti.
- 4) Bude dodržena mj. ČSN 73 6005, TPG 702 04, zákon č. 458/2000 Sb. ve znění pozdějších předpisů, případně další předpisy související s uvedenou stavbou.
- 5) Pracovníci provádějící stavební činnosti budou prokazatelně seznámeni s polohou plynárenského zařízení a plynovodních přípojek, rozsahem ochranného pásma a těmito podmínkami.
- 6) Při provádění stavební činnosti, vč. přesného určení uložení plynárenského zařízení je stavebník povinen učinit taková opatření, aby nedošlo k poškození plynárenského zařízení a plynovodních přípojek nebo ovlivnění jejich bezpečnosti a spolehlivosti provozu. Nebude použito nevhodného nářadí, zemina bude těžena pouze ručně bez použití pneumatických, elektrických, bateriových a motorových nářadí.
- 7) Odkryté plynárenské zařízení a plynovodní přípojky budou v průběhu nebo při přerušení stavební činnosti řádně zabezpečeny proti jejich poškození.
- 8) V případě použití bezvýkopových technologií (např. protlaku) bude před zahájením stavební činnosti provedeno úplné obnažení plynárenského zařízení a plynovodních přípojek v místě křížení na náklady stavebníka. V případě, že nebude tato podmínka dodržena, nesmí být použita bezvýkopová technologie.
- 9) Stavebník je povinen neprodleně oznámit každé i sebemenší poškození plynárenského zařízení nebo plynovodních přípojek (vč. izolace, signalizačního vodiče, výstražné fólie atd.) na telefon 1239.
- 10) Před provedením zásypu výkopu bude provedena kontrola dodržení podmínek stanovených pro stavební činnosti, kontrola plynárenského zařízení a plynovodních přípojek. Kontrolu provede příslušná provozní oblast (formulář a kontakt naleznete na www.gridservices.cz nebo NONSTOP zákaznická linka 800 11 33 55). Při žádosti uvede žadatel naši značku (číslo jednací) uvedenou v úvodu tohoto stanoviska. Povinnost kontroly se vztahuje i na plynárenské zařízení, které nebylo odhaleno. O provedené kontrole bude sepsán protokol. Bez provedené kontroly nesmí být plynárenské zařízení a plynovodní přípojky zasypány. V případě, že nebudou dodrženy výše uvedené podmínky, je stavebník povinen na základě výzvy provozovatele plynárenského zařízení a plynovodních přípojek, nebo jeho zástupce doložit průkaznou dokumentaci o nepoškození plynárenského zařízení a plynovodních přípojek během výstavby nebo provést na své náklady kontrolní sondy v místě styku stavby s plynárenským zařízením a plynovodními přípojkami.
- 11) Plynárenské zařízení a plynovodní přípojky budou před zásypem výkopu řádně podsypány a obsypány těžkým pískem, bude provedeno zhutnění a bude osazena výstražná fólie žluté barvy, vše v souladu s ČSN EN 12007-1-4,

4d

TPG 702 01, TPG 702 04.

12) Neprodleně po skončení stavební činnosti budou řádně osazeny všechny poklopy a nadzemní prvky plynárenského zařízení a plynovodních přípojek.

13) Poklopy uzávěrů a ostatních armatur na plynárenském zařízení a plynovodních přípojkách, vč. hlavních uzávěrů plynu (HUP) na odběrném plynovém zařízení udržovat stále přístupné a funkční po celou dobu trvání stavební činnosti.

14) Případné zřizování staveniště, skladování materiálů, stavebních strojů apod. bude realizováno mimo ochranné pásmo plynárenského zařízení a plynovodních přípojek (není-li ve stanovisku uvedeno jinak).

15) Bude zachována hloubka uložení plynárenského zařízení a plynovodních přípojek (není-li ve stanovisku uvedeno jinak).


16) Při použití nákladních vozidel, stavebních strojů a mechanismů zabezpečit případný přejezd přes plynárenské zařízení a plynovodní přípojky uložení panelů v místě přejezdu plynárenského zařízení.

Platí pouze pro území vyznačené v příloze tohoto stanoviska a to 24 měsíců ode dne jeho vydání.

V případě dotčení pozemku v majetku společnosti GasNet, s.r.o. je třeba dále projednat smluvní vztah k tomuto pozemku. Kontakt na projednání naleznete na adrese www.gasnet.cz/cs/kontakt-system/, činnost "Smluvní vztahy - pozemky a budovy plynárenských zařízení", případně na NONSTOP zákaznické lince 800 11 33 55.

Za správnost a úplnost dokumentace předložené s žádostí včetně jejího souladu s platnými předpisy plně zodpovídá její zpracovatel. Stanovisko nenahrazuje případná další stanoviska k jiným částem stavby.

V případě další korespondence nebo jednání (např. změna stavby) uvádějte naši značku - 5001746604 a datum tohoto stanoviska. Kontakty jsou k dispozici na www.gridservices.cz nebo NONSTOP zákaznická linka 800 11 33 55.



GasNet, s.r.o.
zastoupená společností GridServices, s.r.o., IČ 279 35 311
Petr Matyáščík
Technik externích požadavků-Morava
Oddělení zpracování ext.požadavků-Morava
+420532228414
petr.matyastik@innogy.com

Přílohy: Orientační zakres plynárenského zařízení, Detailní zakres plynárenského zařízení, Detailní zakres plynárenského zařízení, Ověřená příloha žadatele, Ověřená příloha žadatele, Ověřená příloha žadatele,



VYJÁDŘENÍ

Číslo jednací: 2018/05/13457

Vaše žádost:

Ze dne: 28.05.2018

Vyřizuje: Dana Suková

Telefon: 315 701 666

Email: sukova@mero.cz

Pavel Prokop

Agroprojekt PSO s.r.o.

Slavičkova 840/1b

Brno

Kralupy nad Vltavou, 28.05.2018

Vyjádření k akci

PROTIPOVODŇOVÁ OPATŘENÍ V K. Ú. BŘEST - ÚŘ k rozhodnutí - o umístění stavby, - o změně využití území, - o změně stavb

Na základě Vaší žádosti ze dne 28.05.2018 Vám jako majitel ropovodu zasíláme stanovisko k výše uvedené akci.
Sdělujeme Vám, že v uvedené oblasti nedochází ke střetu s naším zařízením.

Platnost tohoto vyjádření je tři roky od data vydání.

S pozdravem

Ing. Marion Liptak
vedoucí úseku technického rozvoje

MERO ČR, a. s.
Veltruské 748 21
278 01 Kralupy nad Vltavou
Zapsaná v obchodním rejstříku, vedeném
u Městského soudu v Praze, oddíl B, vložka 2334.

MERO ČR, a. s.

Veltruská 748, 278 01 Kralupy nad Vltavou, Česká republika

Tel.: +420 315 701 111 Fax: +420 315 720 110 E-mail: info@mero.cz www.mero.cz

IČ: 601 93 468 DIČ: CZ 601 93 468 Zapsaná v obchodním rejstříku u Městského soudu v Praze, oddíl B, vložka 2334.

Držitel certifikátu ISO 9001, ISO 14001, ČSN ISO/IEC 27001, OHSAS 18001

Oprávněná

úřední osoba Martina Pomothyová
e-mail martina.pomothyova@mesto-kromeriz.cz
datum 25. června 2018
odbor **Občansko -správních agend, oddělení dopravy
a silničního hospodářství (573 321 383)**
č.j.
spis.zn. MěUKM/037943/2018/02/Po

Agroprojekt PSO s.r.o., Slavičkova 1b, 638 00 Brno

Sdělení „Protipovodňová opatření v k.ú. Břest“

Městský úřad Kroměříž, odbor občansko- správních agend, oddělení dopravy a silničního hospodářství obdržel dne 30.5. 2018 žádost o vyjádření k výše uvedené projektové dokumentaci.

K předloženému záměru bude vydáno Koordinované stanovisko Městského úřadu Kroměříž, jehož součástí bude i vyjádření silničně správního úřadu. Samostatné stanovisko nebudeme vydávat.

Otisk úředního razítka

Martina Pomothyová
referent oddělení dopravy a silničního hospodářství
(dokument je opatřen elektronickým podpisem)

vyřizuje Magda Turková
odbor životního prostředí
e-mail magda.turkova@mesto-kromeriz.cz
telefon +420 573 321 323
spisová značka MeUKM/076753/2019/04/OZP/Tu
číslo jednací MeUKM/076753/2019/0648/19
datum 10.12.2019
počet stránek 6

AGROPROJEKT PSO s.r.o.
Slavičkova 840/1b
638 00 Brno

Koordinované závazné stanovisko

ve smyslu § 4 odst. 7 zákona č. 183/2006 Sb., o územním plánování a stavebním řádu ve znění pozdějších předpisů
(stavební zákon)

Stavebník: Obec Břest, 768 23 Břest, IČ 00287105

zastoupený na základě plné moci ze dne 30.07.2019:

AGROPROJEKT PSO s.r.o., Slavičkova 840/1b, 638 00 Brno, IČ 41601483

požádal Městský úřad Kroměříž o vydání koordinovaného závazného stanoviska k dokumentaci stavby „**Protipovodňová opatření v k.ú. Břest**“ pro účely vydání územního rozhodnutí a stavebního povolení.

Stavba je umístěna v katastrálním území Břest na pozemku p.č. 828/1, 829/1, 829/30, 987, 860/1, 992/1, 1129, 991/1, 998/1.

Dokumentace řeší protipovodňové opatření v západní části obce Břest. Stavba je členěna na stavební objekty: SO01 – ŽB zeď - č.1

SO02 – Zemní hráz

SO03 – ŽB zeď - č.2

SO04 – Systém PROTEX – K

Dokumentace vypracovaná VII/2019

Číslo zakázky 105-3006-18

Projektant: AGROPROJEKT PSO s.r.o., Slavičkova 840/1b, 638 00 Brno, IČ 41601483

Městský úřad Kroměříž jako příslušný dotčený orgán veřejné správy v rámci výkonu přenesené působnosti podle § 61 odst. 1 písm. c) a § 66 zákona č. 128/2000 Sb. o obcích (obecní zřízení), v řízení vedeném podle § 4 odst. 7 zákona č. 183/2006 Sb., o územním plánování a stavebním řádu a v souladu s § 149 odst. 1 zákona č. 500/2004 Sb., Správní řád, v platném znění, vydává k předložené dokumentaci stavby toto koordinované závazné stanovisko k ochraně dotčených veřejných zájmů, dle níže uvedených ustanovení zvláštních právních předpisů:

zákona č. 185/2001 Sb., o odpadech, ve znění pozdějších předpisů a o změně některých dalších zákonů, ve znění pozdějších předpisů (dále jen „zákon o odpadech“):

Dotčený orgán odpadového hospodářství, odbor životního prostředí Městského úřadu Kroměříž, příslušný dle § 71 písm. k) a § 79 odst. 4 zákona č. 185/2001 Sb., o odpadech a o změně některých dalších zákonů, v platném znění (dále jen „zákon o odpadech“), vydává k předložené projektové dokumentaci stavby „Protipovodňová opatření v k. ú. Břest“

souhlasné závazné stanovisko.**Odůvodnění:**

Nakládání s odpady je v projektové dokumentaci řešeno v souladu se zákonem o odpadech. Při realizaci stavby se předpokládá vznik následujícího druhu odpadu:

17 03 01 Asfaltové směsi obsahující dehet

Ornice bude dočasně deponována na obecním pozemku a následně bude rozprostřena jako svrchní humusová vrstva na svazích a koruně hráze. Ostatní výkopky ze založení zídky a zavazovacího zámku zemní hráze budou použity pro násyp tělesa zemní hráze

Odpady budou předány oprávněné osobě k využití nebo k odstranění.

Z hlediska nakládání s odpady vzniklými při realizaci stavby správní orgán nemá k projektové dokumentaci stavby žádné námítky. Po dokončení stavby, příp. při závěrečné kontrolní prohlídce, předloží investor doklady o předání odpadů oprávněné osobě k využití nebo k odstranění odpadů.

Bc. Alena Dvořáková
oprávněná úřední osoba

zákona č. 254/2001 Sb., o vodách a o změně některých zákonů, ve znění pozdějších předpisů (dále jen „zákon o vodách“):

Městský úřad Kroměříž - odbor životního prostředí jako vodoprávní úřad příslušný podle § 104 odst. 2 písm. c), § 106 odst. 1 zákona č. 254/2001 Sb., o vodách a změně některých zákonů, ve znění pozdějších předpisů (vodní zákon) vydává po přezkoumání podle § 104 odst. 9 vodního zákona na akci: **"Protipovodňová opatření v obci Břest"** na pozemcích p.č. 828/1, 829/1, 829/30987, 860/1, 992/1, 1129, 991/1, 998/1 v k.ú. Břest

souhlasné závazné stanovisko.**Odůvodnění:**

Městský úřad Kroměříž - odbor životního prostředí jako vodoprávní úřad příslušný podle § 104 odst. 2 písm. c), § 106 odst. 1 zákona č. 254/2001 Sb., o vodách a změně některých zákonů, ve znění pozdějších předpisů (vodní zákon) přezkoumal předloženou žádost ve smyslu 115 vodního zákona a zjistil, že se jedná o stavbu souboru objektů sloužících k ochraně zastavěného území a zastavitelného území obce Břest proti účinkům povodní.

Vodoprávní úřad zjistil, že nedojde k negativnímu ovlivnění vodních poměrů ani k ohrožení zájmu ochrany vodního hospodářství. Uvedený záměr je možný, protože lze předpokládat, že záměrem nedojde ke zhoršení stavu vodního útvaru a nebude mít za následek nedosažení dobrého stavu/potenciálu vod.

Ing. Josef Opršal
oprávněná úřední osoba

zákona č. 114/92 Sb., o ochraně přírody a krajiny, ve znění pozdějších předpisů (dále jen „ZOPK“):

Odbor životního prostředí Městského úřadu Kroměříž, jako orgán ochrany přírody a krajiny příslušný dle § 61, odst. 1 písm. c) a § 66 zák. č. 128/2000 Sb., o obcích, ve znění pozdějších předpisů, ve spojení s §§ 75 a 77 zák. č. 114/1992 Sb., o ochraně přírody a krajiny, v úplném znění zák. č. 460/2004 Sb. (dále jen "ZOPK") vydává ve smyslu § 4, odst. 2 a 3 ZOPK

z á v a z n é s t a n o v i s k o

souhlas se zásahem do významného krajinného prvku dle § 3 písm. b) zákona - neregistrovaného vodního toku a nivy řeky vodních toků Morava a Moštěnka na p.č. 828/1, 829/1, 829/30, 987, 860/1, 992/1, 1129, 991/1, 998/1 k.ú. Břest. Zásah spočívá v realizaci protipovodňových úprav obce Břest, kdy má dojít k výstavbě objektů - SO01 - ŽB zeď - č.1, SO02 - Zemní hráz, SO03 - ŽB zeď - č.2, SO04 - Systém PROTEX - K. Přesný rozsah prací je uveden v předložené PD.

Současně se stanovují tyto podmínky:

- zemní práce budou prováděny tak, aby nedocházelo k poškozování porostů a jejich kořenového systému a použití těžké techniky musí být omezeno na nejmenší možnou míru, aby nedocházelo k nadměrnému hutnění půdy a její degradaci
- součástí staveb bude výsadba minimálně 28 stromů v okolí zemní hráze (SO02), kdy ve vzdálenostech po 12 m zde budou vysazeny ovocné stromy (jabloně, hrušně, švestky).
- nezbytné kácení dřevin musí proběhnout tak, aby nedošlo k ohrožení hnízdicího ptactva či jiných živočichů a v souladu s § 8 ZOPK
- během provádění prací nesmí dojít k poškození ostatní zeleně a bude dodržována norma ČSN č. 83 90 61 "Ochrana stromů, porostů a ploch při stavebních pracích"
- protipovodňová opatření musí být realizována tak, aby byla možnost odvodu rozlivových vod ze zbylé inundační oblasti zemí vod VT Stonáč směr k evropsky významné lokalitě soustavy Natura 2000 „Stonáč“

Odůvodnění:

Důvodem zásahu je ochrana obce Břest při průchodu velkých vod levobřežní inundací řeky Moravy severně od města Kroměříž. Návrh vychází ze stanovené maximální hladiny vody při povodni.

Záměr je v souladu s platným územním plánem, kde byl vyloučen významný vliv na lokality soustavy Natura 2000. Převážná část trasy je vedena severozápadní částí obce a je vedena v polní trati. Stavba zasahuje do záplavového území toků Moštěnky a Moravy. Výbudováním objektů dle PD dojde k zanedbatelnému ovlivnění odtokových poměrů, kdy tyto objekty zajistí ochranu zastavěné a zastavitelné části obce Břest. Stavbou dojde k omezení rozlivné plochy (a k omezení stávajícího inundačního prostoru o objemu cca 218 tis. m³, s průměrnou hloubkou 0,4 m) na okraji zátopy inundačního území - velikost rozlivné plochy odříznuté od zbytku inundačního území stavbou PPO byla změřena na 0,538 km². To vzhledem k velikosti plochy inundačního území řek Moravy a Moštěnky při povodňovém průtoku Q100 představuje vůči objemu povodně řek Moravy a Moštěnky zanedbatelný poměr. Součástí projektu je výsadba ovocných dřevin.

Zásahem by nemělo dojít k výraznému snížení ekologicko-stabilizační funkce významných krajinných prvků a zásah neovlivní jejich stávající poměry, proto orgán ochrany přírody vydal výše uvedené závazné stanovisko.

RNDr. Magdalena Pospíšilová
oprávněná úřední osoba

zákona č. 13/1997 Sb., o pozemních komunikacích, ve znění pozdějších předpisů:

Městský úřad Kroměříž, oddělení dopravy a silničního hospodářství jako příslušný silniční správní úřad za použití ust. § 4 odst. 2 písm. a) zákona 183/2006 Sb., o územním plánování a stavebním řádu (dále jen "stavební zákon") posoudil předloženou projektovou dokumentaci výše uvedené stavby podle zákona č. 13/1997 Sb., o pozemních komunikacích ve znění pozdějších předpisů (dále jen zákon "o pozemních komunikacích") a vyhlášky č. 104/1997 Sb., kterou se provádí zákon o pozemních komunikacích, ve znění pozdějších předpisů a podle ust. § 40 odst. 4 písm. a) zákona o pozemních komunikacích ve spojení s § 44 odst. 1 zákona o pozemních komunikacích vydává pro účely územního a stavebního řízení z hlediska řešení silnic II. třídy, III. třídy a veřejně přístupných účelových komunikací souhlasné závazné stanovisko.

Souhlas silničně správního úřadu se vydává při splnění níže uvedené podmínky:

Před vydáním územního rozhodnutí stavebník požádá MěUKM, oddělení dopravy a silničního hospodářství o vydání povolení připojení sousední nemovitosti p.č. 828/1 k.ú. Břest k silnici III/43210, v souladu s § 10 odst. 4 písm. b) zákona o pozemních komunikacích.

Odůvodnění:

Předmětem projektové dokumentace je provedení stavby, která se skládá ze čtyř stálých, na sebe navazujících stavebních objektů: SO01 - ŽB zeď - č.1, SO02 - Zemní hráz, SO03 - ŽB zeď - č.2, SO04 - Systém PROTEX - K. Stavební objekty SO01 a SO02 jsou umístěny v souběhu se silnicí III. tř. 43210 zasahují do jejího ochranného pásma. Byly stanoveny podmínky umístění objektů v ochranném pásmu silnice, a to rozhodnutím vydaným MěUKM oddělení dopravy a SH dne 5.9. 2019 pod č.j. MeUKM/075844/2019. Stavba kříží místní komunikace. V místě křížení je navrženo mobilní hrazení. Ze silnice III/43210 bude zřízen sjezd (přejezd přes SO02), z důvodu zlepšení přístupu do lokality za hrází.

Silničně správní úřad přezkoumal předloženou projektovou dokumentaci z hlediska zákona o pozemních komunikacích a vyhlášky č. 104/1997 Sb., kterou se provádí zákon o pozemních komunikacích. Zjistil, že navrhovaná stavba není ve střetu s uvedenými zákonnými předpisy. MěU Kroměříž, oddělení dopravy a silničního hospodářství vydává souhlasné závazné stanovisko k předložené projektové dokumentaci s podmínkami uvedenými ve výroku s následujícím odůvodněním

Podmínka zřízení sjezdu je předmětem samostatného správního řízení podle § 10 odst. 4 písm. b) zákona o pozemních komunikacích. Předmětná nemovitost bude připojena k silnici III/43210. Na stavbu bylo vydáno rozhodnutí o povolení stavby v ochranném pásmu silnice č.j. MeUKM/075844/2019. Uvedená rozhodnutí slouží jako podklad pro následné řízení.

Martina Pomothyová
oprávněná úřední osoba

zákona č. 183/2006 Sb., o územním plánování a stavebním řádu (stavební zákon) v platném znění (dále jen „stavební zákon“):

Městský úřad Kroměříž, stavební úřad, oddělení územního plánování, jako dotčený orgán příslušný podle § 6 odst. 1 písm. e) zákona č. 183/2006 Sb., o územním plánování a stavebním řádu (stavební zákon), ve znění pozdějších předpisů, podle § 4 a § 96b odst. 1 stavebního zákona přezkoumal žádost z hlediska souladu s politikou územního rozvoje, s územně plánovací dokumentací a z hlediska uplatňování cílů a úkolů územního plánování, kterou podala: **Obec Břest, zastoupená starostou Jaromírem Navrátillem, IČO 287105, Břest č.p. 87, 768 23 Břest** (dále jen "žadatel"), ve věci: „**Protipovodňová opatření v k.ú. Břest**“ na parc. č. 828/1, 829/1, 829/30, 987, 860/1, 992/1, 1129, 991/1 a 998/1 v katastrálním území Břest (dále jen "záměr"), který obsahuje: výstavbu protipovodňové hráze včetně dvou přechodů přes silnice a vydává toto **závazné stanovisko č. 318/19** jako podklad pro koordinované závazné stanovisko č. 648/19:

záměr je přípustný.

Odůvodnění:

Městský úřad Kroměříž, stavební úřad, oddělení územního plánování, jako orgán územního plánování (dále jen „orgán územního plánování“) obdržel v rámci koordinovaného závazného stanoviska žádost o vydání závazného stanoviska k výše uvedenému záměru.

Podklady pro vydání závazného stanoviska:

1. Dokumentace pro vydání společného územního a stavebního řízení - **Protipovodňová opatření v k.ú. Břest**, dokumentaci zpracoval AGROPROJEKT PSO s.r.o. Dokumentace je elektronicky uložena u KS 648/19

2. Politika územního rozvoje České republiky, ve znění Aktualizace č.1, 2 a 3 schválená usnesením vlády č. 630 dne 2. září 2019
3. Zásady územního rozvoje Zlínského kraje, ve znění Aktualizace č.2, s nabytím účinnosti ode dne 27.11.2018
4. Územní plán Břest, s nabytím účinnosti ode dne 23.2.2017

Orgán územního plánování přezkoumal záměr podle § 96b odst. 3 stavebního zákona, zda je přípustný z hlediska souladu s politikou územního rozvoje a územně plánovací dokumentací a z hlediska uplatňování cílů a úkolů územního plánování, či nikoliv.

Platná Politika územního rozvoje České republiky, Zásady územního rozvoje Zlínského kraje umístění tohoto druhu staveb neřeší.

Pozemky parc. č. 828/1, 829/1, 829/30, 987, 860/1, 992/1, 1129, 991/1 a 998/1 v katastrálním území Břest se podle územního plánu nachází v zastavitelné ploše T* - ochranný val č. 9, 10, 11 a 12. Jedná se o plochu určenou pro ochranné valy. Bylo ověřeno, že záměr je v souladu s územním plánem.

Orgán územního plánování dále posuzoval záměr zejména z hlediska cílů a úkolů územního plánování formulovaných v ustanovení § 18 a § 19 stavebního zákona.

Jedná se o vybudování protipovodňové ochrany na severu obce v délce 714 m a vybudování dvou železobetonových zdí v délce 100,0 a 60,5 m do výšky 195,07 m n.m. Objekty zdí navazují na hráz a tvoří se zásuvnou výdřevou překlenutí komunikace. Dále terénní úpravy v délce 175,2 m ve stejné nadmořské výšce.

Posuzovaný záměr na umístění stavby protipovodňového valu na pozemcích parc. č. 828/1, 829/1, 829/30, 987, 860/1, 992/1, 1129, 991/1 a 998/1 v katastrálním území Břest je v souladu s Územním plánem Břest i s požadavky ustanovení § 19 odst. 1 písm. d) a e) stavebního zákona, splňuje rovněž podmínky pro hospodárné využívání zastavěného území podle § 18 odst. 4 stavebního zákona.

Závazné stanovisko platí 2 roky ode dne jeho vydání.

Závazné stanovisko nepozbývá platnosti,

- a) bylo-li na základě žádosti podané v době jeho platnosti vydáno územní rozhodnutí, společné povolení nebo jiné obdobné rozhodnutí podle jiného zákona a toto rozhodnutí nabylo právní moci,
- b) byla-li na základě návrhu veřejnoprávní smlouvy nahrazující územní rozhodnutí nebo společné povolení podaného v době jeho platnosti uzavřena veřejnoprávní smlouva a tato veřejnoprávní smlouva nabyla účinnosti, nebo
- c) nabyli-li právních účinků územní souhlas nebo společný územní souhlas anebo souhlas s provedením ohlášeného stavebního záměru vydaný k oznámení stavebního záměru učiněného v době platnosti závazného stanoviska.

Ing. Jaroslav Frühbauer
oprávněná úřední osoba

Závěr:

Městský úřad Kroměříž na základě výše uvedených dílčích závazných stanovisek dotčených orgánů k předložené dokumentaci vydává **souhlasné** koordinované závazné stanovisko.

Poučení:

Podle § 4 odst. 9 zákona č. 183/2006 Sb., Stavební zákon v platném znění, lze nezákonné závazné stanovisko dotčeného orgánu, vydané pro účely řízení podle tohoto zákona zrušit nebo změnit správním orgánem nadřízeným dotčenému orgánu pouze v rámci odvolacího řízení proti rozhodnutí, které bylo závazným stanoviskem podmíněno, postupem podle § 149 odst. 4 správního řádu.

Dotčený orgán je vázán svým předchozím stanoviskem nebo závazným stanoviskem. Navazující stanoviska nebo navazující závazná stanoviska mohou dotčené orgány v téže věci uplatňovat pouze na základě nově zjištěných a doložených skutečností, které nemohly být uplatněny dříve a kterými se podstatně změnily podmínky, za kterých bylo původní stanovisko vydáno, nebo skutečností vyplývajících z větší podrobnosti pořízené územně plánovací dokumentace nebo podkladů pro rozhodnutí nebo jiný úkon orgánu územního plánování nebo stavebního úřadu podle tohoto zákona, jinak se k nim nepřihlíží.

Informace:

Dle § 55 vodního zákona se jedná o vodní dílo. Příslušný k povolení vodního díla je Vodoprávní úřad městského úřadu Kroměříž.

Orgán ochrany ZPF odboru životního prostředí Městského úřadu Kroměříž sděluje, že v souladu s § 18 odst. 1 zákona č. 334/1992 Sb., o ochraně ZPF, v pozdějším znění (dále jen zákon) návrh včetně podkladů a příloh posoudil, a protože celková plocha odnětí je větší než 1 ha, není orgán ochrany ZPF při Městském úřadu Kroměříž příslušný k vyřízení této žádosti. Celý spis postoupil dne 5. 12. 2019 Krajskému úřadu Zlínského kraje - orgánu ochrany ZPF.

Předmětné území je klasifikováno jako území s archeologickými nálezy ve smyslu § 22 zákona č. 20/1987 Sb., o státní památkové péči, ve znění pozdějších předpisů. Dle § 22 odst. 2 zákona č. 20/1987 Sb., má-li se provádět stavební činnost na území s archeologickými nálezy, jsou stavebníci již od doby přípravy stavby povinni oznámit svůj záměr Archeologickému ústavu a umožnit jemu nebo oprávněné organizaci provést na dotčeném území záchranný archeologický výzkum. O archeologickém nálezu, který nebyl učiněn při provádění archeologických výzkumů, musí být učiněno oznámení Archeologickému ústavu nebo nejbližšímu muzeu buď přímo nebo prostřednictvím obce, v jejímž územním obvodu k archeologickému nálezu došlo (§ 23 odst. 2 zákona č. 20/1987 Sb.).

Formulář pro splnění oznamovací povinnosti naleznete na webových stránkách Archeologického ústavu AV ČR, Brno, v.v.i.: <http://arub.avcr.cz/informace-pro-stavebniky/index.html>

Ing. Petr Vodák
vedoucí odboru životního prostředí
Městského úřadu Kroměříž

AGROPROJEKT PSO s.r.o.

Vážený pan

Bc. Pavel Prokop

Slavíčková 840/1a

638 00 BRNO

Váš dopis zn. / ze dne:	Vaše e-mailová adresa:	naše č.j. / sp. zn.:	vyřizuje / kontakt:	Hodonín, dne:
29.5.2018	Pavel.prokop@agroprojektspo.cz	143/18 V/2018/100	Radana Zelinková E: zelinkova@mnd.cz	1. června 2018

Protipovodňová opatření v k.ú. Břest

Vážený pane Prokope,

k Vaší žádosti o vyjádření k umístění stavby „Protipovodňová opatření“ v k.ú. Břest sdělujeme, že v zájmové lokalitě se nenachází žádné technické zařízení, ani zájmy společnosti MND a.s., a tedy s vydáním rozhodnutí o umístění stavby

souhlasíme.

S pozdravem



Marcela Hrbáčková

právník

MND a.s.



10

Agroprojekt PSO s.r.o.
Bc. Pavel Prokop
Slavičkova 840/1b
638 00 Brno

Naše značka:
4676/18/OVP/N

Datum:
28.5.2018

Toto vyjádření je vydáváno ve smyslu zákona č. 458/2000 Sb. a zákona č. 183/2006 Sb.,
má platnost 2 roky od data jeho vydání.

Věc: PROTIPOVODŇOVÁ OPATŘENÍ V K. Ú. BŘEST

okres: Kroměříž
k.ú.: Břest

NEZASAHUJE do bezpečnostního pásma VTL plynovodu a ochranného pásma
telekomunikačního vedení NET4GAS, s.r.o.

V další korespondenci uvádějte vždy číslo našeho vyjádření.

NET4GAS, s.r.o.
Na Hřebenech II 1718/8, P.O.BOX 22
140 21 Praha 4 - Nusle
IČ: 27260364
DIČ: CZ27260364 (43)

Aleš Novák
Manažer, Dokumentace soustavy

Žádosti o vyjádření k VTL plynovodům a telekomunikačnímu vedení NET4GAS, s.r.o. zasílejte pomocí
elektronické podatelny: www.net4gas.cz (Přeprovádní soustava - Žádost o vyjádření).




OBVODNÍ BÁŇSKÝ ÚŘAD
PRO ÚZEMÍ KRAJŮ JIHOMORAVSKÉHO A ZLÍNSKÉHO
Cejl 13, 601 42 Brno

Agroprojekt PSO, s.r.o.

Slavíčkova 840/1b
638 00 Brno

Váš dopis značky /ze dne
----- / 29. 5. 2018

Naše čj.
SBS 16749/2018/OBÚ-01/1

Vyřizuje / linka
Ing. Šabatka / 38

V Brně
8. 6. 2018

Věc: Žádost o vyjádření „Protipovodňová opatření v k.ú. Břest“ – stanovisko

K Vašemu přípisu podanému dne 30. 5. 2018, evidovanému Obvodním báňským úřadem pro území krajů Jihomoravského a Zlínského pod čj. SBS 16749/2018, zdejší úřad jako místně příslušný orgán státní báňské správy podle ustanovení § 38 odst. 1 písm. b) zákona č. 61/1988 Sb., o hornické činnosti, výbušninách a o státní báňské správě, ve znění pozdějších předpisů a jako věcně příslušný orgán státní báňské správy podle ustanovení § 19 odst. 1 zákona č. 44/1988 Sb., o ochraně a využití nerostného bohatství (horní zákon), ve znění pozdějších předpisů, vydává následující

s t a n o v i s k o :

1. Podle evidence dobývacích prostorů vedené zdejším úřadem v souladu s ustanovením § 29 odst. 3 zákona č. 44/1988 Sb., o ochraně a využití nerostného bohatství (horní zákon), ve znění pozdějších předpisů, **v k.ú. Břest ve Zlínském kraji**

není evidován dobývací prostor.

S ohledem na uvedenou skutečnost, v souladu s ustanovením § 19 zák. č. 44/1988 Sb., o ochraně a využití nerostného bohatství (horní zákon), ve znění pozdějších předpisů, zdejší úřad ke stavbě v tomto katastrálním území **nemá připomínek.**

S pozdravem

„Zdař Bůh“

Ing. Jiří Šťastný
zástupce předsedy
Obvodního báňského úřadu
pro území krajů Jihomoravského a Zlínského



Pomáhat a chránit

12

KRAJSKÉ ŘEDITELSTVÍ POLICIE ZLÍNSKÉHO KRAJE

Územní odbor Kroměříž
Dopravní inspektorát

JID:PCR15ETRdo38117731



Č. j. KRPZ-100924-1/ČJ-2018-150806

Kroměříž 5. září 2018

Počet listů: 2

Agroprojekt PSO s.r.o.
Bc. Pavel Prokop
Slavičkova 840/1b
638 00 Brno

Protipovodňová opatření v k. ú. Břest – stanovisko k dokumentaci pro územní řízení

Dne 5. září 2018 jsme obdrželi Vaši žádost o vyjádření k projektové dokumentaci zpracované pro územní řízení, týkající se akce „Protipovodňová opatření v k. ú. Břest“.

Předmětem předložené dokumentace je realizace protipovodňových opatření v obci Břest v rámci ochrany obce při průchodu velkých vod levobřežní inundací řeky Moravy. Stavba se bude skládat z pěti stálých, na sebe navazujících stavebních objektů (stavební objekt SO 01 - zemní zavázání zídky, SO 02 - železobetonová zeď č. 1, SO 03 - zemní hráz, SO 04 - železobetonová zeď č. 2, SO 05 - systém PROTEX-K, SO 06 - mobilní hrazení).

V rámci objektu SO 03 je navržen sjezd se silnice č. III/43210 u místní ho fotbalového hřiště, vpravo ve směru výjezdu na Žalkovice, do prostoru přejezdu přes protipovodňovou hráz. Základní šíře sjezdu je navržena 6 m se zpevněním povrchu asfaltobetonem do vzdálenosti min. 3 m od okraje komunikace s navazujícím zpevněním MZK, v prostoru napojení na zmíněnou komunikaci jsou navrženy oboustranné napojovací oblouky pro umožnění bezpečného odbočení vozidel z komunikace do prostoru sjezdu a jejich výjezdu na komunikaci, dále jsou navrženy rozhledové poměry pro rozhodnutí najetí na komunikaci a pro zastavení vozidla uživatelem komunikace při návrhové rychlosti Vn 90 km/h.

Po posouzení předložené žádosti z hlediska námi chráněných zájmů ve vztahu ke komunikacím dotčeným stavbou Krajské ředitelství policie Zlínského kraje, územní odbor Kroměříž, dopravní inspektorát jako dotčený orgán státní správy v územním řízení ve věcech bezpečnosti a plynulosti provozu na pozemních komunikacích, ve smyslu ustanovení § 10 odst. 4 písm. b) zákona č. 13/1997 Sb. o pozemních komunikacích ve znění novel a § 4 zákona č. 183/2006 Sb. o územním plánování a stavením řádu ve znění novel **souhlasí** s povolením připojení sjezdu k protipovodňové hrázi na silnici č. III/43210 a s vydáním

Březinova 2819
767 28 Kroměříž

www.policie.cz

Tel.: +420 974 675 258
ID DS: w6thp3w
Email: km.di.podatelna@pcr.cz

rozhodnutí o umístění stavby k uvedené akci v rozsahu dle předložené projektové dokumentace, zpracované firmou Agroprojekt PSO s.r.o. Brno v červnu 2018, při dodržení následujících podmínek.

Stavební uspořádání navrženého sjezdu bude provedeno tak, aby byl zajištěn odvod srážkových vod mimo vozovku přilehlé silnice č. III/43210 dle ust. §12 odst. 2 vyhlášky č. 104/1997 Sb., jež je prováděcí vyhláškou zákona na pozemních komunikacích.

Dojde-li k omezení provozu na některé z komunikací dotčených stavbou po dobu provádění stavebních prací (výkopové práce, uložení materiálu, pohyb mechanizace, apod.) bude v zájmu zajištění jeho bezpečnosti užito přechodné úpravy dopravního značení pracovního místa v rámci zvláštního užití dotčené komunikace, případně dopravního značení její nutné uzavírky. Návrh osazení příslušného přechodného dopravního značení, zpracovaný odborným pracovištěm v souladu s platnými technickými podmínkami a normami, bude v souladu s ust. § 77 zákona č. 361/2000 Sb. o provozu na pozemních komunikacích ve znění novel předložen zdejšímu dopravnímu inspektorátu k vyjádření, s dostatečným předstihem před zahájením prací.

Po dobu provádění stavebních prací budou komunikace užívané stavební mechanizací průběžně čistěny tak, aby byla zajištěna jejich trvalá bezpečná sjízdnost.

Zpracovatel:

por. Jan Brázdil
komisař

npor. Bc. Petr Vařecha v. r.
vedoucí DI

schváleno elektronicky

por. Jan Brázdil, DiS. et DiS.

05.09.2018 15:20:22

Digitálně podepsal:

por. Jan Brázdil, DiS. et DiS.
POLICIE ČESKÉ REPUBLIKY

Důvod: Oprávněn podepsat



13

Agroprojekt PSO s.r.o.
Bc. Pavel Prokop
Slavičková 840/1b

638 00 Brno

VÁŠ DOPIS ZNAČKY/ZE DNE

28.05.2018

NAŠE ZNAČKA

PM-9837/2018/5203/Mi

VYŘIZUJE

Ing. Eva Miklíková

+420 541 637 311

miklikova@pmo.cz

MÍSTO/DATUM

Brno

27.08.2018

Protipovodňová opatření v k.ú. Břest

(k.ú. Břest; ORP Kroměříž; kraj Zlínský; HP 4-12-02-1350)

Charakteristika akce:

Dne 30.05.2018 nám byla předložena žádost o předběžné vyjádření k záměru stavby „Protipovodňová opatření v obci Břest“. Projektová dokumentace bude řešit návrh opatření na ochranu obce před povodněmi. Obec je ohrožována rozlivem při povodňových průtocích Q_{20} a Q_{100} VVT Moštěnka. Jedná se o liniovou stavbu zemní hráze v kombinaci s protipovodňovými zdmi a drobnými vodohospodářskými objekty. Stavba bude umístěna na pozemcích ve vlastnictví obce. Zpracovatelem dokumentace je Agroprojekt PSO s.r.o. Objednatelem dokumentace je obec Břest.

Stavbou nedojde k přímému dotčení toků, pozemků ani majetku ve správě Povodí Moravy, s.p.

Pro VVT Moštěnka bylo stanoveno záplavové území KÚ Zlínského kraje dne 29.05.2014 pod č.j. KUZL 6037/2014, včetně vymezení aktivní zóny.

Vodní útvar: MOV_1140 Rusava od toku Roštěnka po ústí do toku Morava

Vyjádření správce povodí

K předloženému záměru sdělujeme následující:

- S koncepcí PPO Břest **souhlasíme.**
- V DÚR bude vyčíslen vliv výstavby ohrázení obce na odtokové poměry.

Toto sdělení nenahrazuje stanovisko Povodí Moravy, s.p. k žádné z dalších etap přípravy a realizace stavby. Stanovisko pro účely správního řízení vydáme až po předložení kompletní projektové dokumentace (DÚR).

Povodí Moravy, s.p.
602 00 Brno, Dřevařská 11
IČO 70890013, DIČ CZ70890013

-13-

Ing. Pavel Bíza
vedoucí útvaru správy povodí

14

AGROPROJEKT PSO s.r.o.

Slavičkova 840/1b

638 00 Brno

Váš dopis značky:

Ze dne:

Naše značka:

Vyřizuje/linka:

Dne:

ŘSZKKM06565a/18-225 Moser / 573503732

29. 8. 2018

Protipovodňová opatření v k.ú. Břest

Ředitelství silnic Zlínského kraje, příspěvková organizace (dále jen ŘSZK) se sídlem ve Zlíně, K majáku 5001, oprávněné k hospodaření se svěřeným majetkem silnic II. a III. třídy ve vlastnictví Zlínského kraje, včetně jejich součástí a příslušenství jak vyplývá z práv a povinností stanovených zákonem č. 13/1997 Sb., o pozemních komunikacích a prováděcí vyhláškou č. 104/1997 Sb., ve znění pozdějších předpisů, obdrželo dne 27. srpna 2018 elektronickou poštou doplnění projektové dokumentace pro územní řízení stavby „Protipovodňová opatření v k.ú. Břest“ - výkresy „Přehledná situace“, „Příčný řezy - ŘSZK“ a souhrnnou technickou zprávu, zpracované projekční firmou AGROPROJEKT PSO s.r.o., se sídlem Slavičkova 840/1b, 638 00 Brno, IČ: 416 01 483, DIČ: CZ41601483 v 08/2018 na základě jednání dne 21. 8. 2018 na obecním úřadě obce Břest. PD řeší stavbu ochranných zařízení obce proti účinkům povodní. Jde o liniovou stavbu zemní hráze a protipovodňové zdi v kombinaci s drobnými vodohospodářskými objekty.

K žádosti sdělujeme následující:

- stavba bude umístěna na obecních pozemcích, všechny části protipovodňových opatření budou vzdáleny nejméně 5 m a jejich výška bude max. 0,75 m od stávajícího okraje silnice III/43210, mezi stavebními objekty a tělesem silnice III/43210 bude zřízeno zasakovací žebro pro odvedení běžných srážkových vod z tělesa komunikace
- podmínky zřízení přejezdu přes hráz a stavbu protipovodňové hráze v ochranném pásmu silnice III/43210 projednejte s Policií ČR, dopravní inspektorát Kroměříž a MěÚ Kroměříž, odbor občansko-správních agend
- nemáme námitky proti předložené PD, při splnění výše uvedených podmínek souhlasíme s vydáním územního rozhodnutí

Ředitelství silnic Zlínského kraje,
příspěvková organizace
oddělení majetkové správy
Kotojedy 56, 767 23 KROMĚŘÍŽ

Roman Kovařík
vedoucí oddělení majetkové správy

ODDĚLENÍ PRO MAJETKOVOU SPRÁVU:**Kroměříž**

telefon: 573 503 731

e-mail: kovarik@rszk.cz

ŘSZK: tel.: 577 212 829

Uherské Hradiště

telefon: 572 434 231

e-mail: nenal@rszk.cz

e-mail: rszk@rszk.cz

Valašské Meziříčí

telefon: 571 612 102

e-mail: marek@rszk.cz

IČ: 70034860

Zlín

telefon: 577 044 250

e-mail: sarman@rszk.cz

DIČ: CZ70034860



15

PRO SPOLEČNÉ ZÁJITKY

Vyřizuje: Dundáček Petr

E-mail: petr.dundacek@t-mobile.cz

Agroprojekt PSO s.r.o.
Pavel Prokop
Slavičkova 840/1b
63800 Brno

Naše značka: E19836/18

V Praze dne: 28.5.2018

Vyjádření a stanovení podmínek pro udělení souhlasu s umístěním stavby v ochranném pásmu sítě technické infrastruktury (TI) společnosti T-Mobile Czech Republic a.s.

Vydané podle § 101 ZÁKONA Č. 127/2005 Sb., o elektronických komunikacích a o změně některých souvisejících zákonů (zákon o elektronických komunikacích – dále jen ZEK), ve znění pozdějších předpisů a §161 zákona č. 183/2006 Sb., o územním plánování a stavebním řádu (stavební zákon) či dle dalších příslušných právních předpisů

Věc: PROTIPOVODŇOVÁ OPATŘENÍ V K. Ú. BŘEST

Stupeň: Územní řízení

Na základě předložených projektových podkladů dáváme **souhlasné stanovisko k vydání Územního souhlasu / rozhodnutí (Stavebního povolení) a následně souhlas s realizací stavby.**

Dle předložených dokladů nedojde ke kolizi s technickou infrastrukturou společnosti **T-Mobile Czech Republic a.s.**

Toto stanovisko má platnost 1 rok.

Vydané stanovisko nelze prodloužit. Po uplynutí platnosti zadejte žádost o nové stanovisko.

T-Mobile
T-Mobile Czech Republic a.s.
Tomášova 2144/1
148 00 Praha 4
IČ 649 49 681, DIČ CZ64949681

Ochrana sítí
Technologický úsek

V případě doplňujících dotazů vždy uvádějte v „Předmětu“ e-mailu číslo jednací.



Obec Břest

Břest č.p. 87

768 23 Břest

Váš dopis značky/ze dne

Naše značka

Vyřizuje/ linka

Kroměříž

2018-006140

Bucháková Zdeňka

24.9.2018

+420573517228

zdenka.bucnakova@vak-km.cz

Stanovisko pro územní rozhodnutí k akci: "Protipovodňová opatření v k.ú. Břest"

Předložená projektová dokumentace řeší protipovodňová opatření na ochranu obce Břest. Jedná se o liniovou stavbu zemní hráze v kombinaci s protipovodňovými zdmi s drobnými vodohospodářskými objekty. Stavba se bude skládat z pěti stálých, na sebe navazujících stavebních objektů (SO01 - SO05) doplněná o mobilní hrazení (SO06). Hráz bude homogenní zemní o maximální výšce 2,0 m nad p. t. Stavba bude prováděna na pozemcích p.č. 828/1, 829/1, 829/30, 987, 860/1, 992/1, 1129, 991/1, 998/1 k.ú. Břest.

Upozorňujeme, že navrhovaná stavba se nachází v ochranném pásmu 2. stupně vodního zdroje Břest, jehož správcem je společnost VaK Kroměříž, a.s. Veškeré práce v tomto území podléhají ustanovením zákona o vodách č. 254/2001 Sb. ve znění následujících novelizací. Při realizaci stavebních prací v ochranném pásmu vodního zdroje požadujeme, aby byla mechanizace zabezpečena proti úniku provozních kapalin a materiály použité pro stavbu nemohly negativně ovlivnit zdroje podzemní vody.

V místech navržené stavby zemní hráze se nachází zařízení ve správě VaK Kroměříž, a.s. Jedná se o vodovodní přívaděč AC DN300 vedený z vodojemu Břest na ÚV Kroměříž, vodovodní přívaděč AC DN150 vedený z vodojemu Břest do obce, vodovodní řady Lt DN80 a betonová kanalizační stoka DN400.

V km 0,521 (SO 03) dojde ke křížení s azbestocementovým vodovodním potrubím DN300, v km 0,051 (SO 04) s azbestocementovým potrubím DN150 a v km 0,049 (SO 05) s litinovým potrubím DN80. Ve všech místech křížení stávajícího vodovodu s navrhovanou zemní hrází bude vodovodní potrubí uloženo do chrániček, které musí být osazeny s min. přesahem 1,5 m za patu hráze. Osazení chrániček musí provedeno tak, aby umožňovalo případnou budoucí opravu či výměnu vodovodního potrubí. Konce trubních chrániček musí být utěsněny proti průsakům inundovaných vod. Osazení vodovodního potrubí do chrániček bude provedeno na náklady stavebníka.

Betonovou kanalizační stoku DN400 požadujeme v místech protipovodňové hráze technicky zabezpečit tak, aby byla zajištěna stabilita stávajícího kanalizačního potrubí a byla vyloučena možnost jeho poškození. Technické zabezpečení kanalizačního potrubí zajistí stavebník na vlastní náklady. **Před zahájením stavebních prací a po dokončení stavby v ochranném pásmu kanalizace požadujeme provést monitoring kanalizačního potrubí a výsledky monitoringu požadujeme předložit k posouzení a to ještě před kolaudací stavby.**

Před zahájením zemních prací je nutné požádat o vytyčení vodohospodářské infrastruktury v řešeném území. Pro upřesnění polohy a způsobu uložení vodovodního a kanalizačního potrubí je investor zemních prací povinen provést ručně kopané sondy dle pokynů zástupce VaK.

Dále je nutné před zahájením zemních prací přizvat zástupce VaK Kroměříž, a.s., který spolu se stavebníkem provede kontrolu včetně zápisu do stavebního deníku o existenci vnějších povrchových znaků na vodohospodářském zařízení v místech prováděných prací.

Před zahájením stavebních prací je nutné přizvat zástupce společnosti VaK Kroměříž, a.s. a budou upřesněny podmínky ochrany vodovodních řadů a kanalizační stoky v zájmovém území.

Při realizaci stavby požadujeme dodržet ustanovení dle zákona č. 274/2001 Sb., o vodovodech a kanalizacích, ve znění pozdějších předpisů. Dále požadujeme respektovat ochranná pásma vodovodu a kanalizace. Ochranné pásmo je vymezeno vodorovnou vzdáleností od vnějšího líce stěny potrubí nebo kanalizační stoky na každou stranu, u vodovodních řadů a kanalizačních stok do průměru 500 mm včetně, 1,5 m a u vodovodních řadů a kanalizačních stok nad průměr 500 mm, 2,5 m. V ochranném pásmu vodovodu a kanalizace nesmí být umístěna žádná stavba ani trvalý dřevnatý porost. Protipovodňové ŽB zdi musí být umístěny mimo ochranné pásmo vodovodu a kanalizace. Vodovodní řady a kanalizační stoky musí zůstat na veřejně přístupném místě.

Nad vodovodem a kanalizací nesmí přejíždět ani být umístěny těžké stroje, aby nepoškodily sítě a vnější znaky sítí v naší správě. Případné pojezdové plochy je nutné zabezpečit uložením panelů v místě přejezdu a to tak, aby byla zajištěna stabilita stávajícího vodovodního a kanalizačního potrubí a byla vyloučena možnost jejich poškození. Dále požadujeme skládky materiálu a zeminy z výkopů umístit mimo vodovod a kanalizaci jejich ochranná pásma.

Při úpravě terénu požadujeme osazení vodovodních a kanalizačních poklopů a armatur do výšky nově upraveného terénu. Případné úpravy poklopů a armatur na vodohospodářském zařízení je nutné projednat se zástupcem VaK Kroměříž, a.s., jejich zapravení provede zhotovitel investora pod dohledem odborného zaměstnance VaK Kroměříž, a.s.


V blízkosti vodovodního a kanalizačního potrubí je nutné veškeré zemní práce provádět ručně. Během stavebních prací i po jejich dokončení musí zůstat naše zařízení včetně vnějších povrchových znaků přístupné a funkční.

Při realizaci zemních prací musí být dodrženo min. krytí vodovodního a kanalizačního potrubí dle ČSN 73 0005, požadujeme nenavyšovat krytí na vodovodním a kanalizačním potrubím. Po dokončení stavebních prací bude přizván zástupce VaK Kroměříž, a.s. ke kontrole a ověření správnosti osazení vnějších povrchových znaků na vodohospodářském zařízení.

K zahájení stavebních prací v ochranném pásmu vodovodu a kanalizace požadujeme přizvat zástupce VaK Kroměříž, a.s. Společnost Vodovody a kanalizace Kroměříž, a.s. souhlasí s realizací zemních a stavebních prací v ochranném pásmu vodovodních řadů a kanalizačních stok dle výše uvedených podmínek.

Platnost tohoto stanoviska je 12 měsíců ode dne jeho vydání a platí pouze pro území a stavební objekty vyznačené v předložené dokumentaci.

Vodovody a kanalizace Kroměříž, a.s.
Kojetinská 3666/64 -35
767 01 Kroměříž
IČ 49451871, DIČ CZ49451871


Ing. Petr Vedra
výrobně technický náměstek

Kontakty

mistr vodovodů - p. Strašák, tel. 573 517 174, mob. 607 629 358

mistr kanalizací - p. Dolák, tel. 573 502 826, mob. 702 283 849

vytyčení sítí - pí. Hýžová, tel. 573 517 121, mob. 702 096 423, email: informace@vak-km.cz

(vytyčení vodohospodářského zařízení je nutné objednat min. 14 dnů před plánovanou realizací)

17



Agroprojekt PSO s.r.o.
Bc. Pavel Prokop
Slavičkova 840/1b
638 00 Brno

V Praze, 28.5.2018

Naše zn.: **180528-153081761**

Věc: vyjádření k žádosti k akci "**PROTIPOVODŇOVÁ OPATŘENÍ V K. Ú. BŘEST**"

Sdělujeme Vám, že společnost Vodafone Czech Republic a.s., se sídlem Praha 5, náměstí Junkových 2, IČ: 25788001, zapsaná dne 13.8. 1999 v obchodním rejstříku vedeném Městským soudem v Praze pod spisovou značkou B.6064 na základě předložené dokumentace ze dne **28.5.2018**


souhlasí s realizací projektu.

Ve vámi zadaném zájmovém území a v uvedené výšce (výška stavby: 3 m, výška jeřábu: 0 m) se nenachází žádné podzemní ani nadzemní vedení naší společnosti.

Platnost vyjádření je **1 rok** od data vydání.

S pozdravem

v.z. Nora Hlásenská
Vodafone Czech Republic a.s.
Technická 23
616 00 Brno


Vodafone Czech Republic a.s.
Náměstí Junkových 2, 155 00 Praha 5
IČO: 25788001 DIČ: CZ25788001
Tel.: 775 971 111 Fax: 775 971 191

Tel.: 775 012 847
E-mail: east@vodafone.cz

Seznam příloh/přiložených souborů:
Zadost_180528-153081761.pdf

Záznam z jednání

k akci „Protipovodňová opatření v k. ú. Břest“

konaného dne 21. 8. 2018 na obecním úřadě obce Břest

Přítomni:

AGROPROJEKT PSO, s.r.o. (zhotovitel)	- Ing. Jiří Hermany
	- Bc. Pavel Prokop
Obec Břest (objednatel)	- Jaromír Navrátil (starosta)
Ředitelství silnic Zlínského kraje, p.o.	- Zdeněk Moser
	- Ing. Jana Míšková

Zúčastnění byli seznámeni s návrhem protipovodňových opatření v k. ú. Břest. Klíčovým bodem jednání bylo možné umístění protipovodňových opatření v ochranném pásmu silnice III. tř. 43210. Toto pásmo je 15 m na každou stranu od osy komunikace. Přítomni se dohodli na následujících kompromisech:

- Navržené objekty nebudou zasahovat na pozemky ve správě ŘSZK.
- Navržená protipovodňová opatření nebudou v žádném místě převyšovat niveletu komunikace o více než 0,75 m. (maximální výška všech navržených opatření dosahuje kóty 195,07 m n. m.).
- Všechny části protipovodňového opatření budou vzdáleny nejméně 5 m od okraje silnice III. tř. 43210. To znamená, že návodní stěna ŽB zídky (SO02) bude vzdálena minimálně 5,0 m od okraje komunikace stejně jako pata zemní hráze (SO03).
- Výjimku tvoří přejezd přes hráz, který je navržen v místě současného neoficiálního sjezdu u fotbalového hřiště. Ten bude mít šířku alespoň 5,0 m. V místě napojení na silnici III. tř. se ořízne stávající okraj vozovky a bude proveden nový zpevněný asfaltobetonový nájezd, a to do vzdálenosti min. 3,0 m okraje vozovky. Zbytek přejezdu bude zpevněný MZK. Aby byly zajištěny dobré výhledové poměry, bude nutné v potřebné ploše odstranit stávající dřevnaté porosty.
- Vzhledem k rovinatosti území není možné odvedení srážkových vod cestním příkopem. Proto bude mezi silnicí III. tř. a tělesem ochranné hráze navrženo zasakovací žebro, které umožní zasakování vod z běžných srážek a stabilizuje tím silniční těleso. Kapacita žebra bude doložena výpočtem.

V Brně dne 21. 8. 2018

zaznamenal: Bc. Pavel Prokop

